



Service
de l'Information
Aéronautique

D S N A



Liberté • Égalité • Fraternité
RÉPUBLIQUE FRANÇAISE

Tél : 05 57 92 57 97 ou 57 95
e-mail : sia.supaip@aviation-civile.gouv.fr
Internet : www.sia.aviation-civile.gouv.fr

SUP AIP 272/19
Date de publication : 12 SEP

Objet : Restrictions utilisation AD Toulon-Hyères LFTH, restrictions opérationnelles pistes 05/23 et 13/31, fermeture de taxiways, cause travaux

En vigueur : Du 26 septembre 2019 au 15 mai 2020

Préambule :

L'aéroport Toulon-Hyères réalise des travaux de réfection et de mise en conformité de ses installations, notamment des pistes et des taxiways.

Ces opérations nécessitent la fermeture (tout ou en partie) des pistes 05/23 et 13/31 ainsi que leurs voies associées. Ces enchaînements de fermetures seront successifs, découpés en plusieurs périodes des travaux.

Ce SUP AIP est composé de 8 phases décrites ci-dessous.

Dispositions générales :

Les travaux sont réalisés de nuit entre 2030 et 0430 UTC (HIV : + 1 HR), du lundi au vendredi, avec la fermeture totale de l'aérodrome à l'exception des hélicoptères autorisés.

En dehors de ce créneau horaire, l'aérodrome est utilisable en fonction des infrastructures restées disponibles suivant les phases – voir ANNEXES.

Un balisage diurne et nocturne des zones neutralisées est mis en place selon les dispositions réglementaires en vigueur.

PAGE INTENTIONNELLEMENT BLANCHE

ANNEXE 1 - Phase 1 :

Infrastructures rendues indisponibles - Infrastructures made unavailable :

- Fermeture de la piste 13/31 aux atterrissages et décollages – *Runway 13/31 closed for take off and landing*
- Taxiway bretelle E.

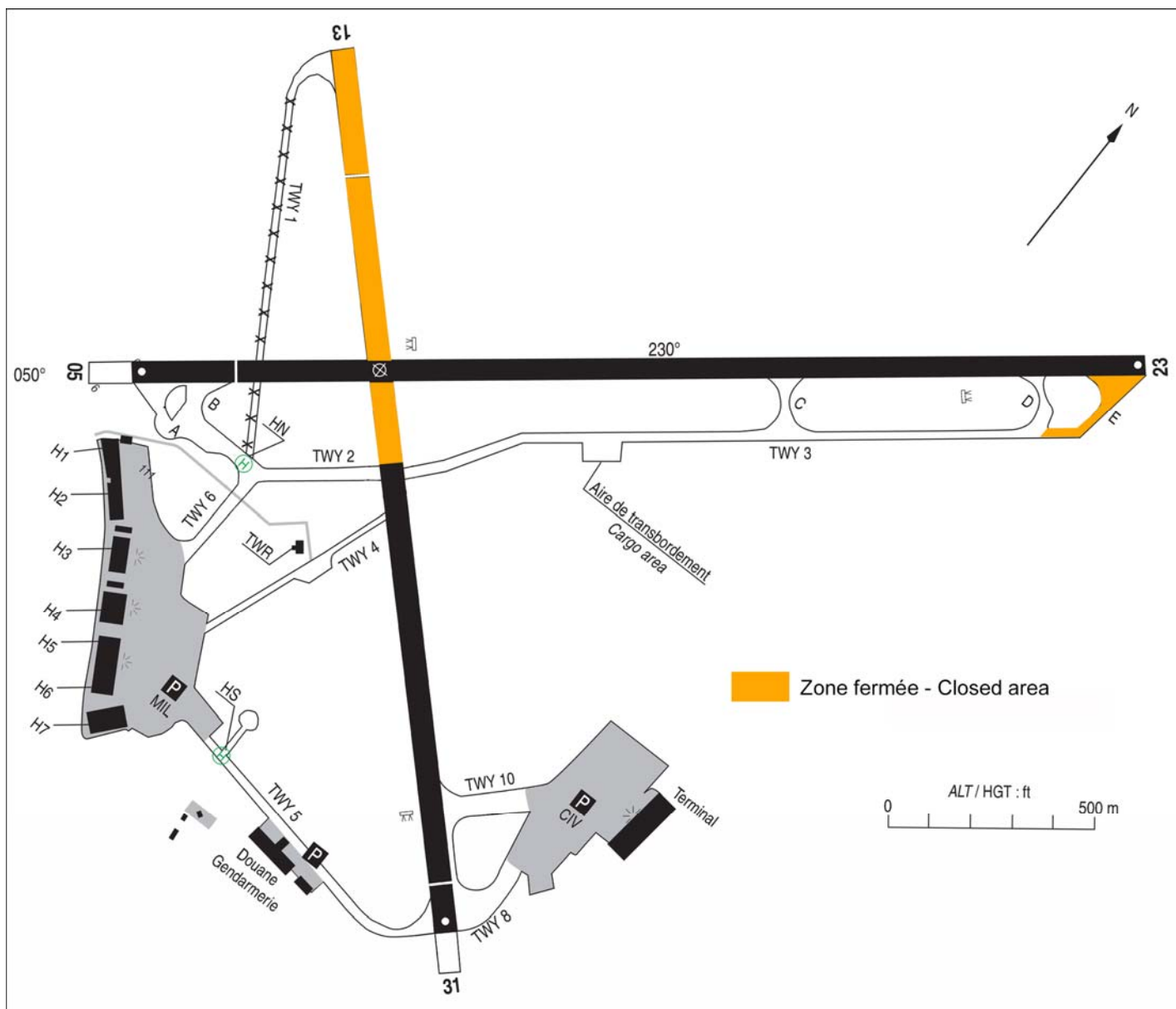
Note : Partie Sud de la piste 13/31 utilisable au roulage (cf schéma ci-dessous) – *Southern part of RWY 13/31 available for taxiing (see chart below)*

Contraintes d'exploitation / Restrictions on aerodrome operations :

- Atterrissages et décollages uniquement en piste 05/23 – *Landing and take-off from runway 05/23 only.*

La date et l'heure d'activation de la phase 1 seront annoncées par NOTAM.

The date and time of activation of phase 1 will be announced by NOTAM.



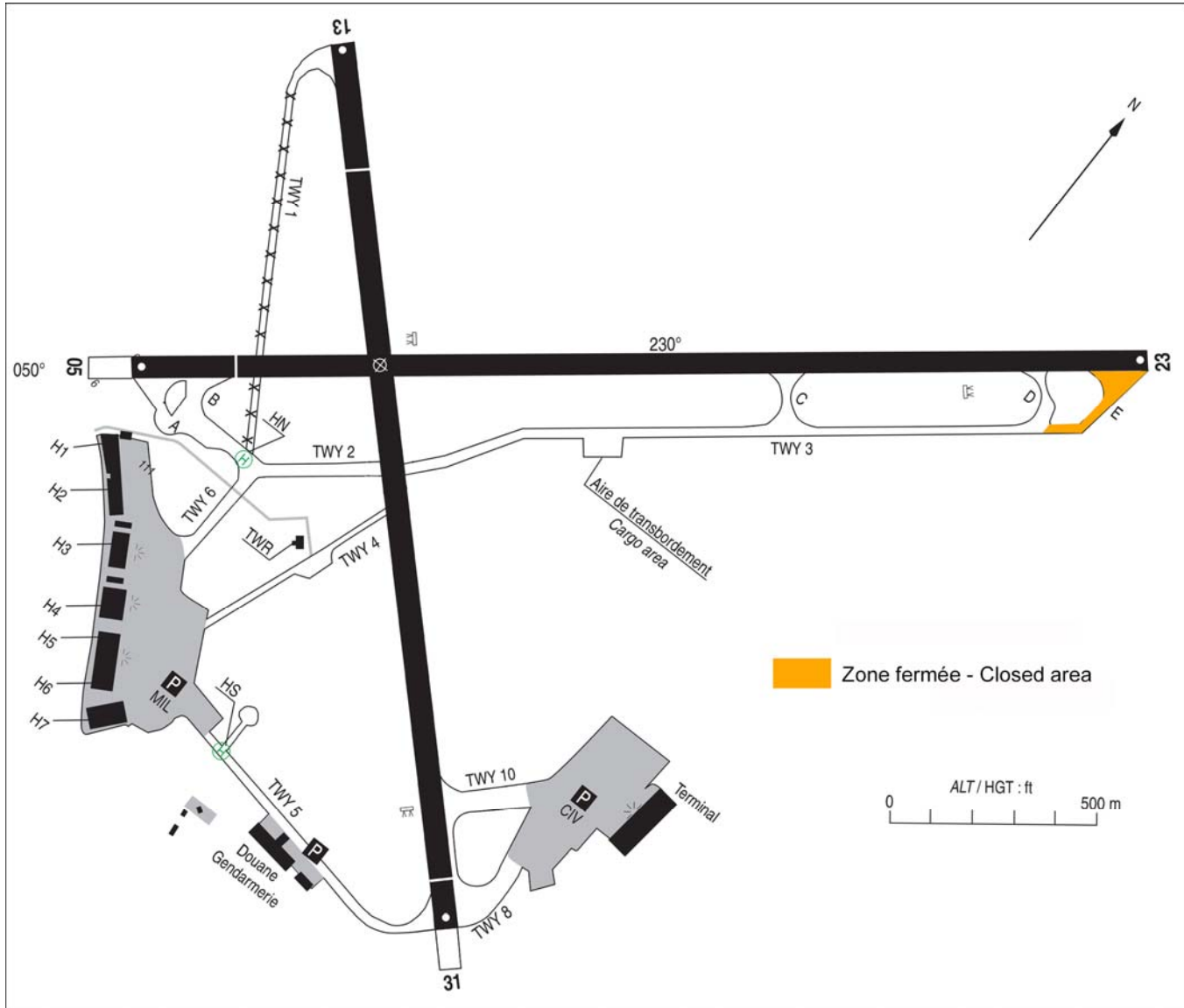
ANNEXE 2 - Phase 2 :

Infrastructures rendues indisponibles - *Infrastructures made unavailable :*

- Taxiway / bretelle E.

La date et l'heure d'activation de la phase 2 seront annoncées par NOTAM.

The date and time of activation of phase 2 will be announced by NOTAM.

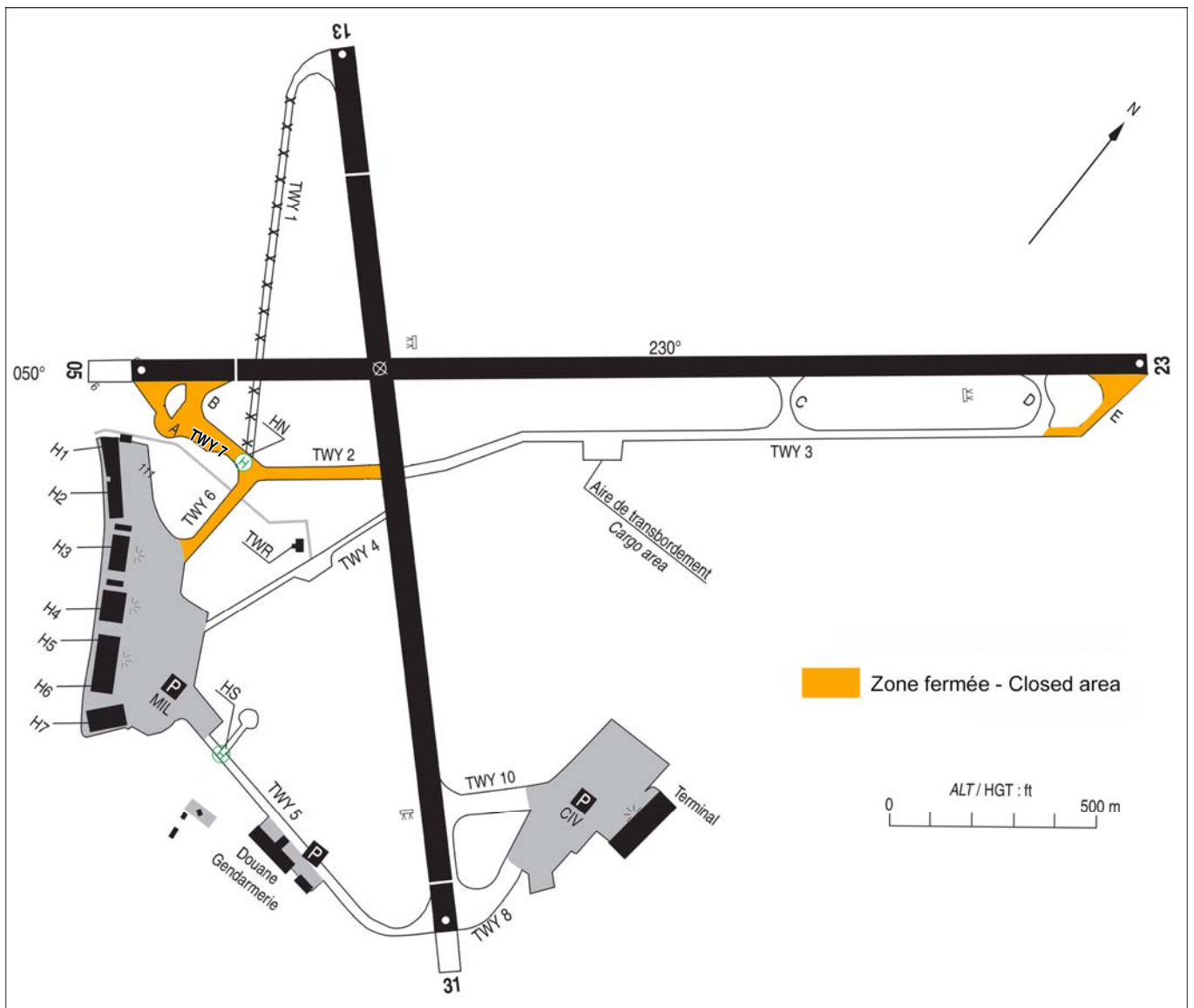


ANNEXE 3 - Phase 3 :

Infrastructures rendues indisponibles - *Infrastructures made unavailable* :

- Taxiway bretelle A,
- Taxiway bretelle B,
- Taxiway 2,
- Taxiway 6,
- Taxiway 7,
- Taxiway bretelle E.

La date et l'heure d'activation de la phase 3 seront annoncées par NOTAM.
The date and time of activation of phase 3 will be announced by NOTAM.



Phase 4 :

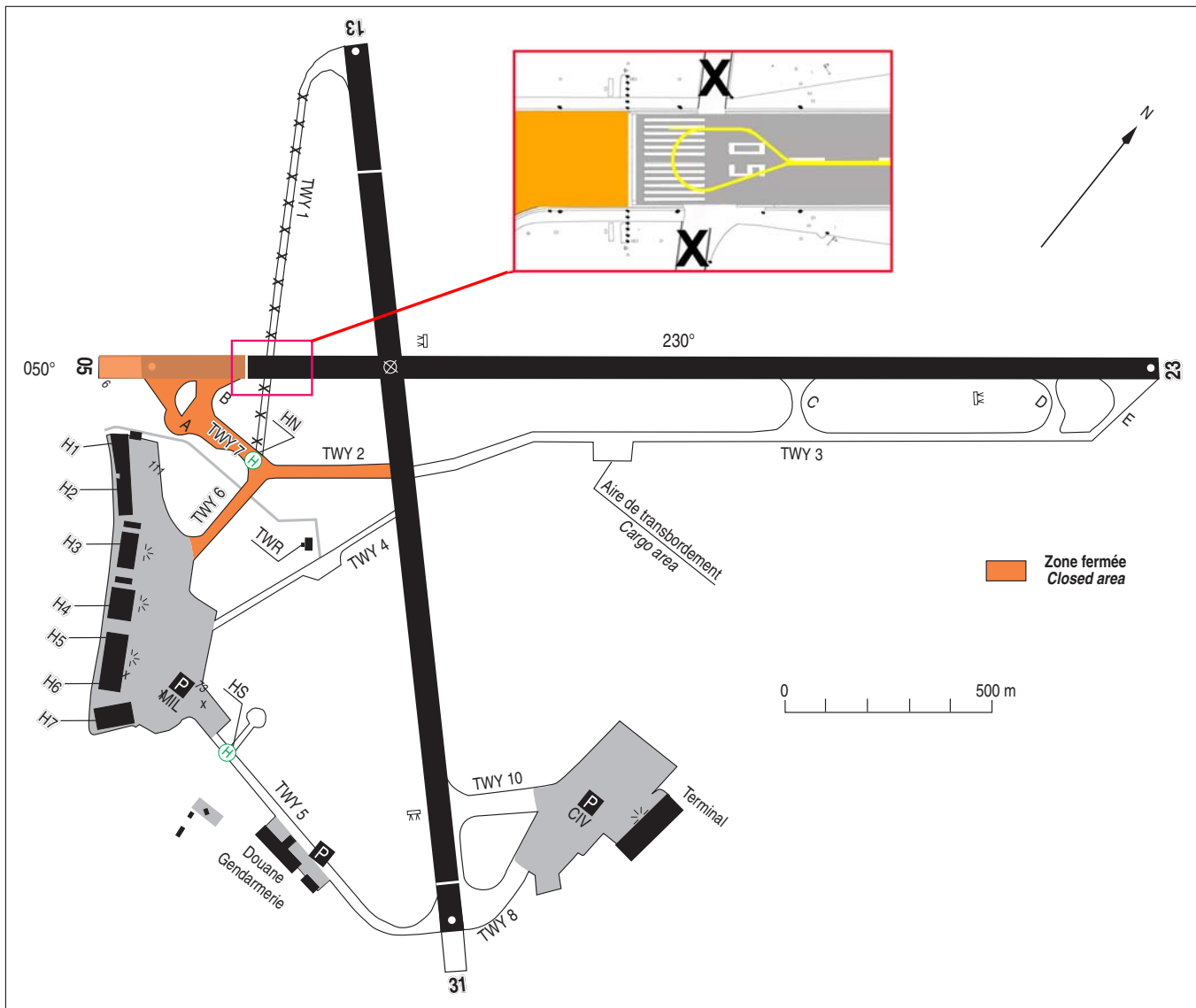
Infrastructures rendues indisponibles - *Infrastructures made unavailable* :

- Taxiway bretelle A,
- Taxiway bretelle B,
- Taxiway 2,
- Taxiway 6,
- Taxiway 7.

Contraintes d'exploitation - *Operating restrictions* :

- Extrémité piste 23 fermée (distances déclarées modifiées) – *End of Runway 23 closed (declared distances modified)*,
- Demi-tour après atterrissage piste 23 – *turn around after landing on runway 23*,
- Demi-tour pour alignement piste 05 – *turn around for line up on runway 05*.

La date et l'heure d'activation de la phase 4 seront annoncées par NOTAM.
The date and time of activation of phase 4 will be announced by NOTAM.



Declared distances modified as follows :

Distances déclarées modifiées				
QFU	TORA	TODA	ASDA	LDA
05	1904	1904	1904	1904
23	1904	1904	1904	1904

Phase 5 :

Infrastructures rendues indisponibles - *Infrastructures made unavailable :*

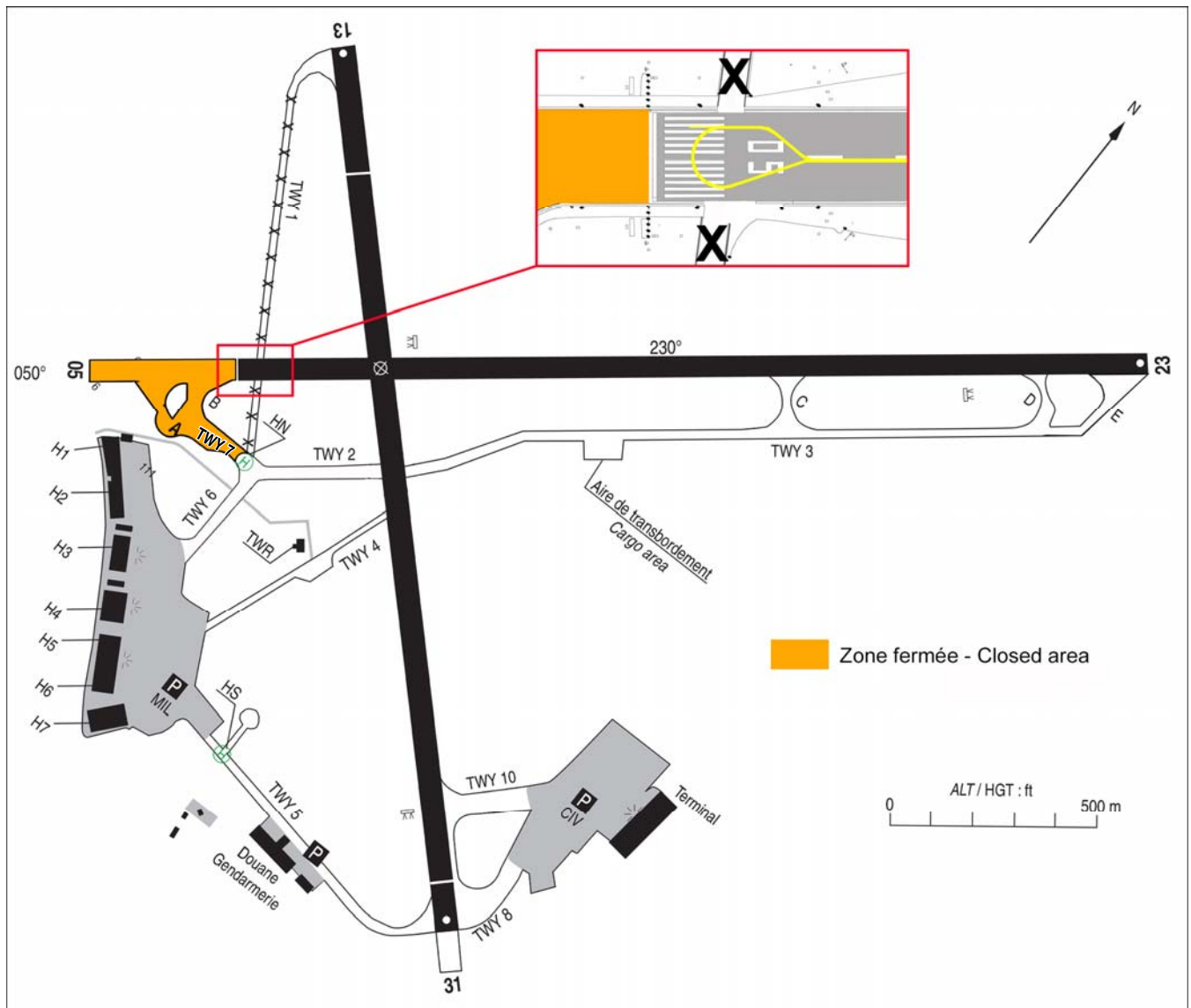
- Taxiway bretelle A,
- Taxiway bretelle B,
- Taxiway 7.

Contraintes d'exploitation - *Operating restrictions :*

- Extrémité piste 23 fermée (distances déclarées modifiées) – *End of Runway 23 closed (declared distances modified),*
- Demi-tour après atterrissage piste 23 – *turn around after landing on runway 23,*
- Demi-tour pour alignement piste 05 – *turn around for line up on runway 05.*

La date et l'heure d'activation de la phase 5 seront annoncées par NOTAM.

The date and time of activation of phase 5 will be announced by NOTAM.



Declared distances modified as follows :

Distances déclarées modifiées				
QFU	TORA	TODA	ASDA	LDA
05	1904	1904	1904	1904
23	1904	1904	1904	1904

Phase 6 :

Infrastructures rendues indisponibles - Infrastructures made unavailable :

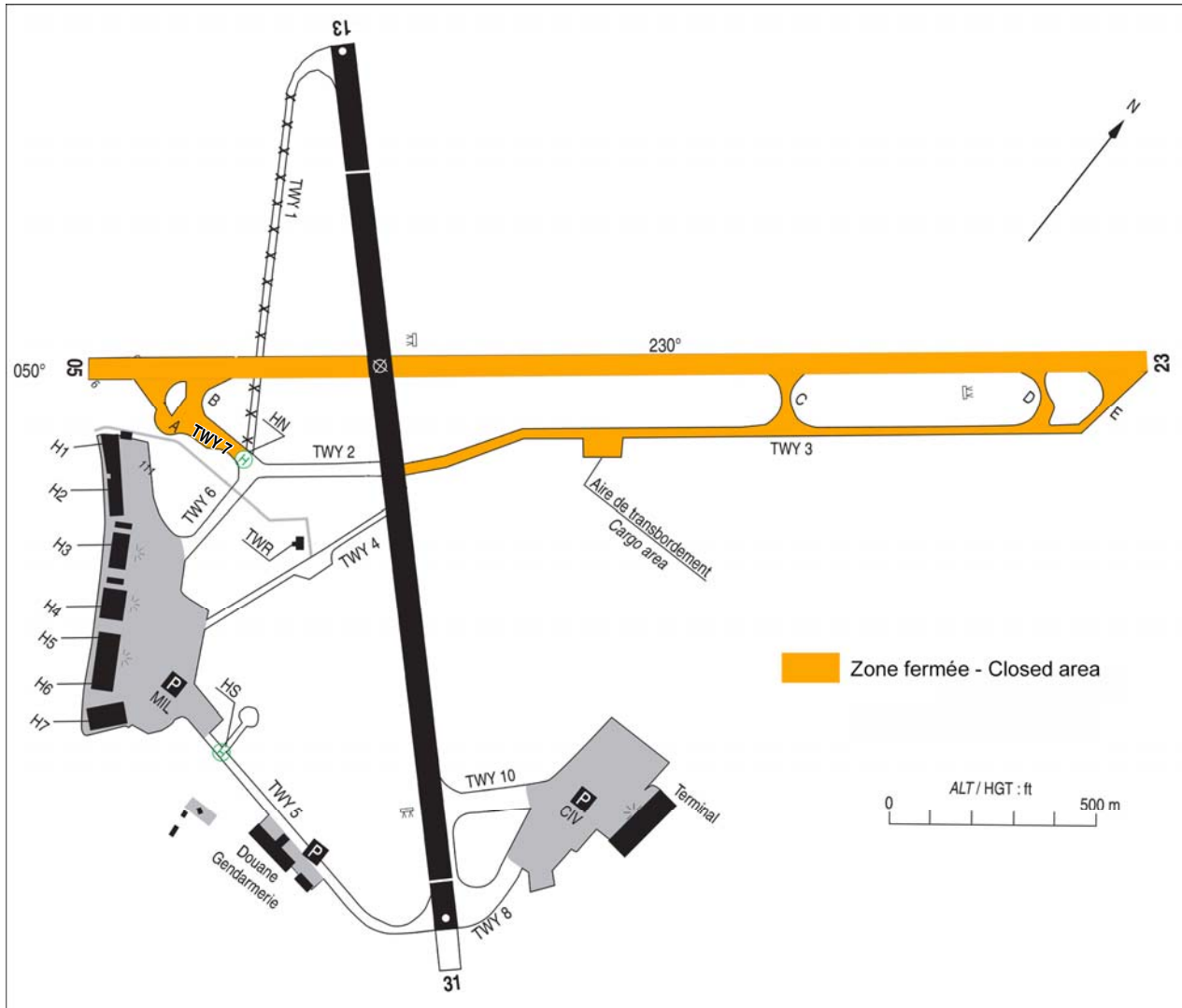
- Fermeture piste 05/23,
- Taxiway bretelle A,
- Taxiway bretelle B,
- Taxiway bretelle C,
- Taxiway bretelle D,
- Taxiway bretelle E,
- Taxiway 3,
- Taxiway 7.

Contraintes d'exploitation - Operating restrictions :

- Distances déclarées modifiées piste 13/31 – *RWY 13/31 declared distances modified*
- Piste 31 utilisable à l'atterrissage et au décollage - *RWY 31 available for TKOF and LDG*
- Piste 13 utilisable au décollage uniquement - *RWY 13 available for TKOF only*

La date et l'heure d'activation de la phase 6 seront annoncées par NOTAM.

The date and time of activation of phase 6 will be announced by NOTAM.



Declared distances modified as follows :

Distances déclarées modifiées				
QFU	TORA	TODA	ASDA	LDA
13	1902	1902	2044	1638
31	1902	1902	1902	1638

Phase 7 :

Infrastructures rendues indisponibles - *Infrastructures made unavailable* :

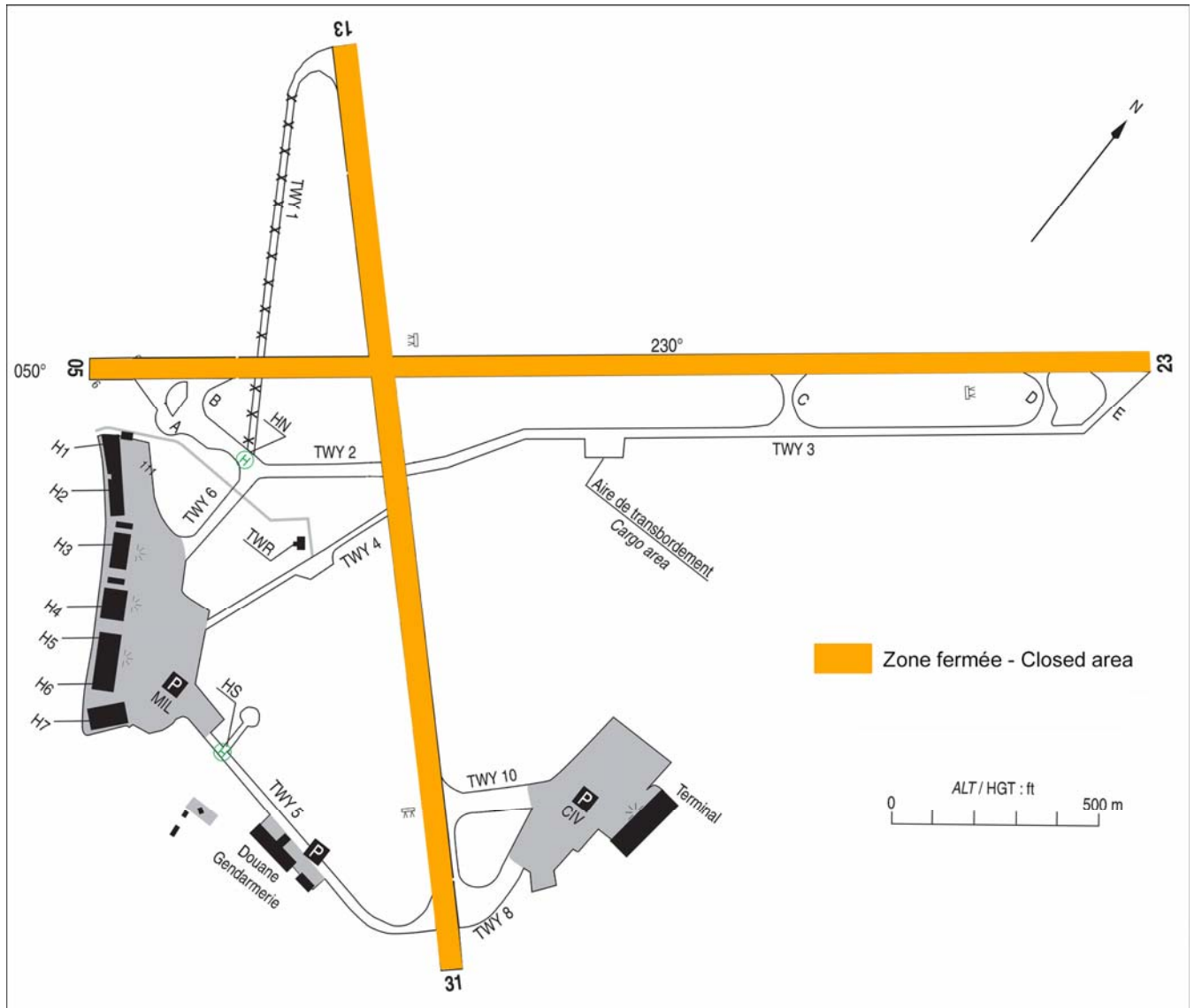
- Fermeture piste 05/23 – *Runway 05/23 closed*,
- Fermeture piste 13/31 – *Runway 13/31 closed*.

Contraintes d'exploitation - *Operating restrictions* :

- Aérodrome FERME – *Airfield CLOSED*

La date et l'heure d'activation de la phase 7 seront annoncées par NOTAM.

The date and time of activation of phase 7 will be announced by NOTAM.



Phase 8 :

Infrastructures rendues indisponibles - Infrastructures made unavailable :

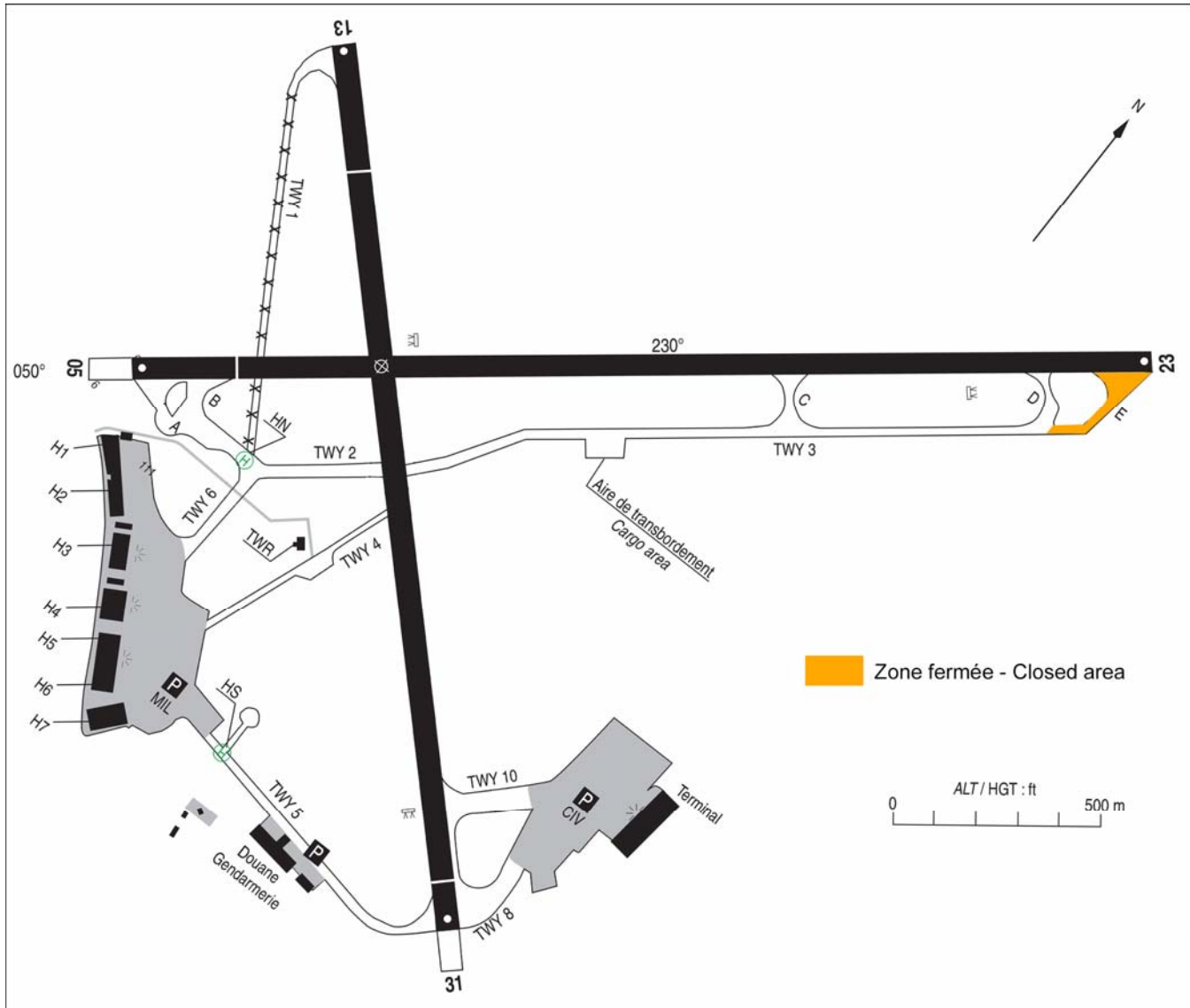
- Taxiway bretelle E,

Contraintes d'exploitation - Operating restrictions :

- Distances déclarées piste 05/23 définitives – Final declared distances runway 05/23.

La date et l'heure d'activation de la phase 8 seront annoncées par NOTAM.

The date and time of activation of phase 8 will be announced by NOTAM.



RWY 05/23 final declared distances (work completed) :

Piste 05/23 distances déclarées définitives après travaux				
QFU	TORA	TODA	ASDA	LDA
05	2121	2121	2121	1850
23	2061	2061	2061	2061