



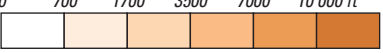







ZONE CENTRE - Etage moyen

Zones réglementées : LF R 368 E1, E2 et LF R 68 A, B, C

Sur cette carte de situation, seuls sont représentés les espaces aériens de la Zone Centre.

AERODROMES	ayant une piste en dur Airport with paved runway	Bande ou plateforme Unpaved runway or landing-strip	ESPACES	FOND TOPOGRAPHIQUE
CIVIL : utilisation civile, activité militaire à la marge possible CIVIL : civilian use, exceptional military activity possible			 Zone réglementée restricted area  R 68 A FL 085 4200ft AMSL Désignation Name Plafond Upper limit Plancher lower limit	  Hauteur AGL minimale de survol : 3300 ft Minimum AGL height : 3300 ft  Hauteur AGL minimale de survol : 5000 ft Minimum AGL height : 5000 ft
Location Indicator AD privé Private AD 	AD désaffecté Abandoned AD 	LFRB  Indicateur d'emplacement location B.BRETAGNE		

