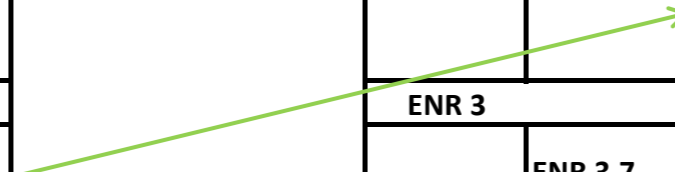
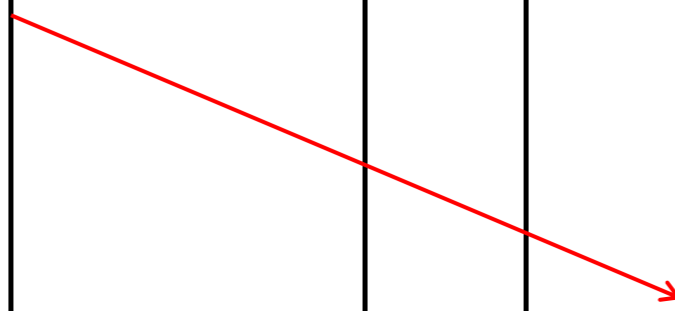


AVANT / BEFORE	
GEN 3	
GEN 3.3	GEN 3.3.6 Tableau 1 Liste des aérodrômes de France métropolitaine sur lesquels sont rendus des services de la circulation aérienne au bénéfice de la CAG <i>List of metropolitan France aerodromes at which air traffic services are provided to GAT</i>
GEN 3.4	
ENR 1	
ENR 1.2	ENR 1.2.13 Survols maritimes - Itinéraires de transit jour - Itinéraires VFR de nuit <i>Flights over sea - Day transit routes - Night VFR routes</i>
ENR 2	
ENR 2.2	
ENR 3	
ENR 3.4	Routes d'hélicoptères - VIDE <i>Helicopter routes</i>
ENR 3.5	Autres routes <i>Other routes</i>
ENR 3.6	Attente en route <i>En-route holding</i>
ENR 3.7	Moyens de radiocommunication des ACC/UAC <i>ACC/UAC Radiocommunication facilities</i>
ENR 3.8	Secteurs de contrôle ACC/UAC <i>ACC/UAC Control sectors</i>
ENR 4	
ENR 4.3	Indicatifs codés des points significatifs <i>Name-code designators for significant points</i>
ENR 4.4	Feux aéronautiques au sol en route et feux maritimes <i>Aeronautical ground lights en-route and maritim lights</i>
ENR 4.4	Feux aéronautiques au sol en route et feux maritimes (TEXTE) <i>Aeronautical ground lights en-route and maritim lights (TEXT)</i>
ENR 4.4	Feux aéronautiques au sol en route et feux maritimes (TABLEAU) <i>Aeronautical ground lights en-route and maritim lights (TABLE)</i>
AD 1	
AD 1.3	Index des aérodrômes et des hélistations <i>Index to aerodromes and heliports</i>
AD 1.3.1	Index des aérodrômes <i>Index to aerodromes</i>
AD 1.3.2	Index des hélistations (report AD 3) <i>Index to heliports (report AD 3)</i>
AD 1.3.3	Index des altiports et altisurfaces <i>Index to altiports and altisurfaces</i>
AD 2	
AD 2	Aérodrômes dotés de procédures IFR <i>Aerodromes with IFR procedures</i>
AD 3	
AD 3	Hélistations <i>Heliports</i>
AD 3.0	Hélistations (TEXTE) <i>Heliports (TEXT)</i>
AD 3.1	Répertoire des hélistations <i>Heliports directory</i>

APRES / AFTER	
GEN 3	
GEN 3.3	GEN 3.3.6 Tableau 1 Liste des aérodrômes de France métropolitaine sur lesquels sont rendus des services de la circulation aérienne au bénéfice de la CAG <i>List of metropolitan France aerodromes at which air traffic services are provided to GAT</i>
GEN 3.4	GEN 3.4.7 Moyens de radiocommunication des ACC/UAC <i>ACC/UAC Radiocommunication facilities</i>
ENR 1	
ENR 1.2	ENR 1.2.13
ENR 2	
ENR 2.2	ENR 2.2.4 Secteurs de contrôle des ACC/UAC <i>ACC/UAC Control sectors</i>
ENR 3	
ENR 3.4	Routes d'hélicoptères <i>Helicopter routes</i>
ENR 3.5	Autres routes <i>Other routes</i>
ENR 3.5.1	Itinéraires VFR de transit jour <i>Day VFR transit routes</i>
ENR 3.5.2	Itinéraires VFR de nuit <i>Night VFR transit routes</i>
ENR 3.5.3	Survols maritimes en VFR <i>VFR flights over the sea</i>
ENR 3.5.4	Routes diverses <i>Miscellaneous routes</i>
ENR 3.6	Attente en route <i>En-route holding</i>
ENR 3.7	
ENR 3.8	
ENR 4	
ENR 4.3	Système mondial de navigation par satellite - VIDE <i>Global navigation satellite system</i>
ENR 4.4	Indicatifs codés des points significatifs <i>Name-code designators for significant points</i>
ENR 4.5	Feux aéronautiques au sol en route et feux maritimes <i>Aeronautical ground lights en-route and maritim lights</i>
ENR 4.5.1	Feux aéronautiques au sol en route et feux maritimes (TEXTE) <i>Aeronautical ground lights en-route and maritim lights (TEXT)</i>
ENR 4.5.2	Feux aéronautiques au sol en route (TABLEAU) <i>Aeronautical ground lights en-route (TABLE)</i>
ENR 4.5.3	Feux maritimes (TABLEAU) <i>Maritim lights (TABLE)</i>
AD 1	
AD 1.3	Index des aérodrômes et des hélistations <i>Index to aerodromes and heliports</i>
AD 1.3.1	Index des aérodrômes <i>Index to aerodromes</i>
AD 1.3.2	Index des hélistations (TEXTE) <i>Index to heliports (TEXT)</i>
AD 1.3.2	Index des hélistations <i>Index to heliports</i>
AD 1.3.3	Index des altiports <i>Index to altiports</i>
AD 2	
AD 2	Aérodrômes <i>Aerodromes</i>
AD 2.0	Aérodrômes (TEXTE) <i>Aerodromes (TEXT)</i>
AD 2	Aérodrômes IFR civils et mixtes <i>Civil and joint IFR aerodromes</i>
AD 2	Aérodrômes VFR <i>VFR Civil aerodromes</i>
AD 2	Aérodrômes Militaires <i>Military aerodromes</i>
AD 3	
AD 3	Hélistations hors emprise d'un aéroport dotées de procédures IFR <i>Heliports with IFR procedures outside an aerodrome</i>

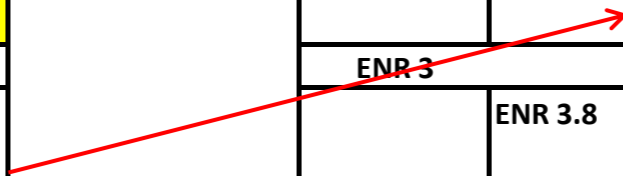
GEN 3		
	GEN 3.3	
	GEN 3.3.6 Tableau 1	Liste des aéroports de France métropolitaine sur lesquels sont rendus des services de la circulation aérienne au bénéfice de la CAG <i>List of metropolitan France aerodromes at which air traffic services are provided to GAT</i>
ENR 3		
	ENR 3.7	Moyens de radiocommunication des ACC/UAC <i>ACC/UAC Radiocommunication facilities</i>

GEN 3		
	GEN 3.3	
	GEN 3.3.6 Tableau 1	[Redacted]
	GEN 3.3.7	Liste des aéroports de France métropolitaine sur lesquels sont rendus des services de la circulation aérienne au bénéfice de la CAG <i>List of metropolitan France aerodromes at which air traffic services are provided to GAT</i>
	GEN 3.4.7	Moyens de radiocommunication des ACC/UAC <i>ACC/UAC Radiocommunication facilities</i>
ENR 3		
	ENR 3.7	[Redacted]



ENR 2	
	ENR 2.2 [Redacted]
ENR 3	
	ENR 3.8 Secteurs de contrôle ACC/UAC ACC/UAC Control sectors

ENR 2	
	ENR 2.2 ENR 2.2.4 Secteurs de contrôle des ACC/UAC ACC/UAC Control sectors
ENR 3	
	ENR 3.8 [Redacted]


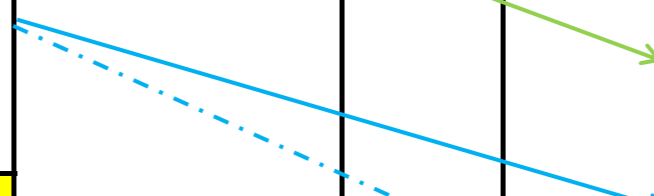
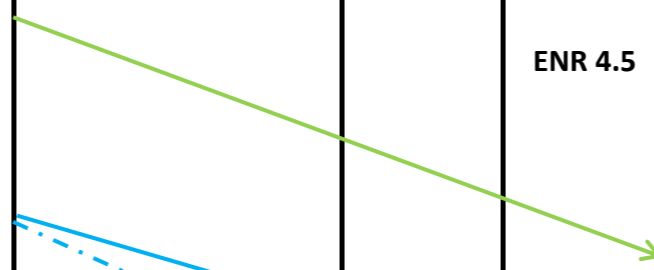


ENR 1	
ENR 1.2.13	Survols maritimes - Itinéraires de transit jour - Itinéraires VFR de nuit <i>Flights over sea - Day transit routes - Night VFR routes</i> ENR 1.2.13 I <i>Survols maritimes</i> <i>Flights over sea</i> Itinéraires de transit jour à l'intérieur des espaces aériens contrôlés ou réglementés ENR 1.2.13 II <i>Day transit routes within controlled or restricted airspaces</i> Itinéraires de transit jour hors espaces aériens contrôlés ou réglementés ENR 1.2.13 III <i>Day transit routes without controlled or restricted airspaces</i> Itinéraires VFR de nuit ENR 1.2.13 IV <i>Night VFR routes</i>
ENR 3	
ENR 3.4	Routes d'hélicoptères - VIDE <i>Helicopter routes</i>
ENR 3.5	Autres routes - VIDE <i>Other routes</i>

ENR 1				
ENR 1.2.13				
ENR 3				
ENR 3.4	Routes d'hélicoptères <i>Helicopter routes</i>			
ENR 3.5	Autres routes <i>Other routes</i> ENR 3.5.1 Itinéraires de transit VFR de jour <i>VFR day transit routes</i> 3.5.1.1 - Itinéraires de transit VFR jour à l'intérieur des espaces aériens contrôlés ou réglementés 3.5.1.1 - <i>VFR Day transit routes within controlled or restricted airspaces</i> 3.5.1.2 - Itinéraires de transit VFR jour hors espaces aériens contrôlés ou réglementés 3.5.1.2 - <i>VFR Day transit routes without controlled or restricted airspaces</i> ENR 3.5.2 Itinéraires VFR de nuit <i>Night VFR transit routes</i> ENR 3.5.3 Survols maritimes en VFR <i>Flights over the sea under VFR</i> ENR 3.5.4 Routes diverses <i>Miscellaneous tracks</i>	PAC - N Tracés de navigation <i>Navigation tracks</i>	CAR SAM NAM Itinéraires de transit VFR entre les aéroports de ST MARTIN GRAND CASE et de ST BARTHELEMY <i>VFR transit routes between ST MARTIN GRAND CASE and ST BARTHELEMY aerodromes</i> (depuis ENR 1.2.6 + carte ENR 1.2.15) Routes FLEX <i>FLEX routes</i>	RUN Itinéraires et procédures de survol VFR entre MAYOTTE, MADAGASCAR et le continent africain et entre l'île de LA REUNION - MADAGASCAR et L'ILE MAURICE VFR routes and flight procedures for private aircraft and aerial work aircraft between MAYOTTE, MADAGASCAR and the african continent and between REUNION island and MADAGASCAR or MAURITIUS (depuis \$ENR 1.2.13 et carte ENR 1.2.)

ENR 4	
ENR 4.3	Indicatifs codés des points significatifs <i>Name-code designators for significant points</i>
ENR 4.4	Feux aéronautiques au sol en route et feux maritimes <i>Aeronautical ground lights en-route and maritim lights</i>
ENR 4.4	Feux aéronautiques au sol en route et feux maritimes (TEXTE) <i>Aeronautical ground lights en-route and maritim lights (TEXT)</i>
ENR 4.4	Feux aéronautiques au sol en route et feux maritimes (TABLEAU) <i>Aeronautical ground lights en-route and maritim lights (TABLE)</i>

ENR 4	
ENR 4.3	Système mondial de navigation par satellite - VIDE <i>Global navigation satellite system</i>
ENR 4.4	Indicatifs codés des points significatifs <i>Name-code designators for significant points</i>
ENR 4.5	Feux aéronautiques au sol en route et feux maritimes <i>Aeronautical ground lights en-route and maritim lights</i>
ENR 4.5.1	Feux aéronautiques au sol en route et feux maritimes (TEXTE) <i>Aeronautical ground lights en-route and maritim lights (TEXT)</i>
ENR 4.5.2	Feux aéronautiques au sol en route (TABLEAU) <i>Aeronautical ground lights en-route (TABLE)</i>
ENR 4.5.3	Feux maritimes (TABLEAU) <i>Maritim lights (TABLE)</i>



AD 1	
AD 1.3	Index des aérodromes et des hélistations <i>Index to aerodromes and heliports</i> AD 1.3.1 Index des aérodromes <i>Index to aerodromes</i> AD 1.3.2 Index des hélistations (report AD 3) <i>Index to heliports (report AD 3)</i> AD 1.3.3 Index des altiports et altisurfaces <i>Index to altiports and altisurfaces</i>
AD 2	
AD 2	Aérodromes dotés de procédures IFR <i>Aerodromes with IFR procédures</i>
AD 3	
AD 3	Hélistations <i>Heliports</i> AD 3.0 Hélistations (TEXTE) <i>Hélistations (TEXT)</i> AD 3.1 Répertoire des hélistations <i>Heliports directory</i>

AD 1	
AD 1.3	Index des aérodromes et des hélistations <i>Index to aerodromes and heliports</i> AD 1.3.1 Index des aérodromes <i>Index to aerodromes</i> AD 1.3.2 Index des hélistations (TEXTE) <i>Index to heliports (TEXT)</i> AD 1.3.2 Index des hélistations <i>Index to heliports</i> AD 1.3.2 Index des altiports <i>Index to altiports</i>
AD 2	
AD 2	Aérodromes Aerodromes AD 2.0 Aérodromes (TEXTE) <i>Aerodromes (TEXT)</i> AD 2 Aérodromes IFR civils et mixtes <i>Civil and joint IFR aerodromes</i> AD 2 Aérodromes VFR <i>VFR Civil aerodromes</i> AD 2 Aérodromes Militaires <i>Military aerodromes</i>
AD 3	
AD 3	Hélistations Heliports AD 3 Hélistations hors emprise d'un aérodrome dotées de procédures IFR <i>Helistations outside aerodrome location with IFR procédures</i>

