

Objet : Création de 11 Zones Réglementées Temporaires (ZRT) pour l'exercice BELLEROPHON 2025 en région Occitanie.

En vigueur : Du jeudi 3 au vendredi 18 avril 2025

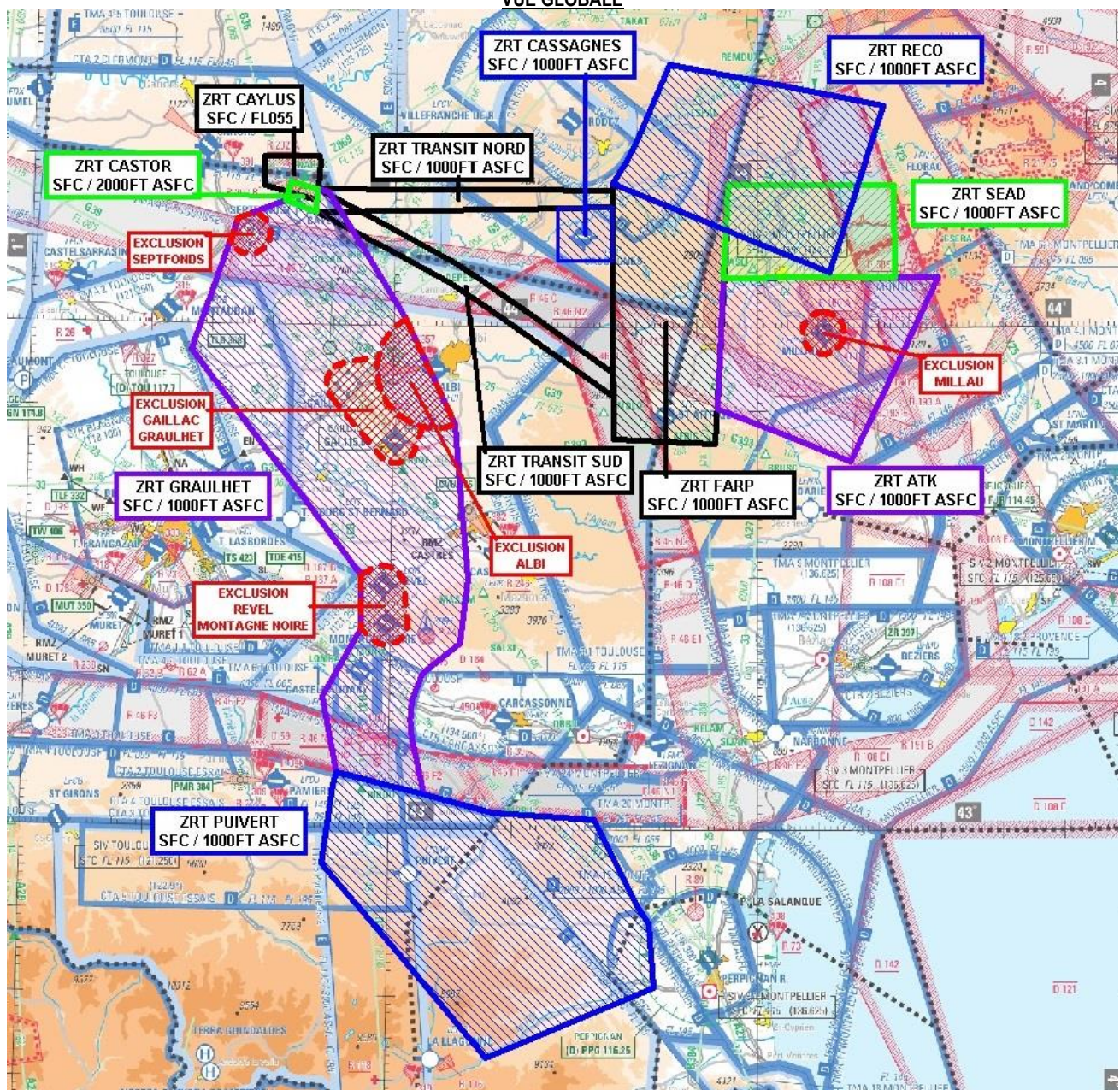
Lieu : FIR : Marseille LFMM, Bordeaux LFBB.

AD : Cassagnes Bégonhès LFIG, Saint Affrique Belmont LFIF, Millau Larzac LFCM, Rodez Aveyron LFCR, Albi Le Séquestre LFCI, Gaillac Lisle Sur Tarn LFDG, Graulhet Montdragon LFCQ, Montauban LFDB, Toulouse Bourg Saint Bernard LFIT, Revel Montgey LFIR, Montagne Noire LFMG, Castelnaudary Villeneuve LFMW, Castres Mazamet LFCK, Carcassonne Salvaza LFMK, Puivert LFNW, Perpignan Rivesaltes LFMF

ACTIVITE

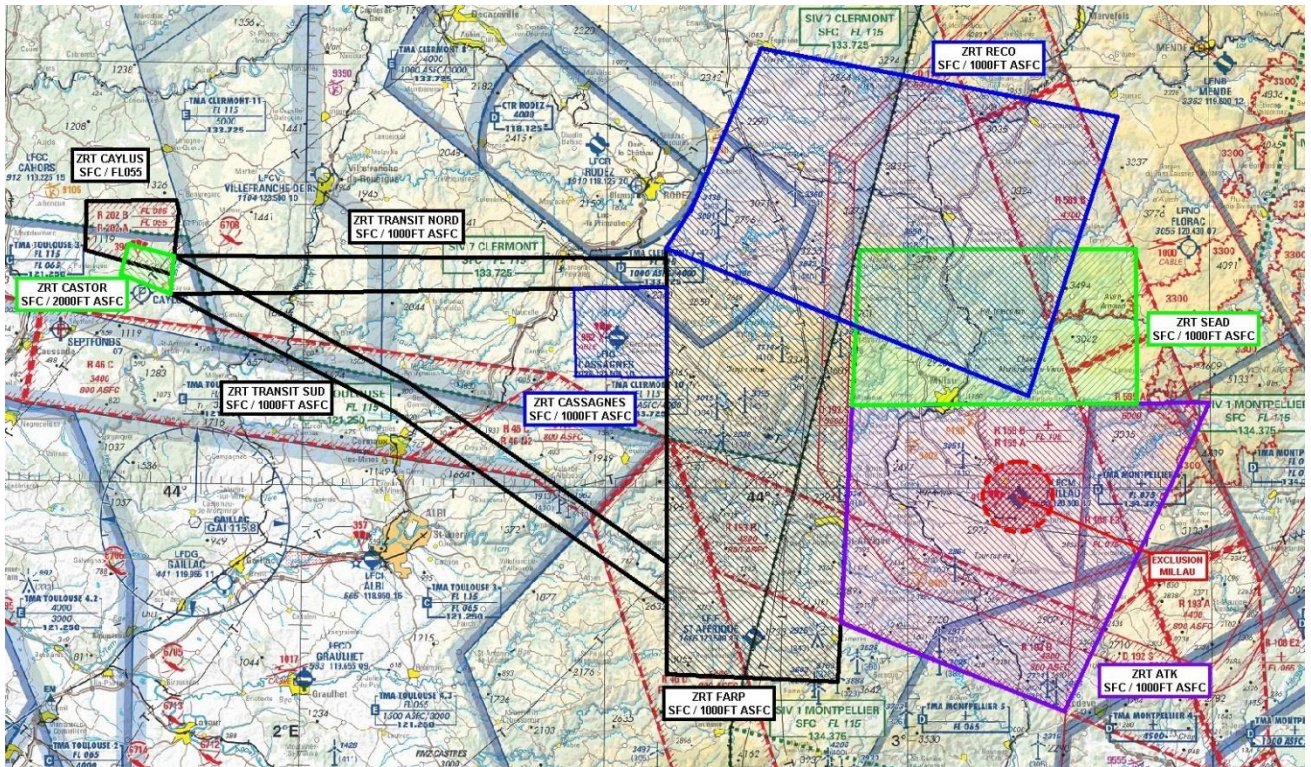
Exercice militaire mettant en œuvre des avions de combat et de manœuvre, des avions sans équipages à bord.

VUE GLOBALE



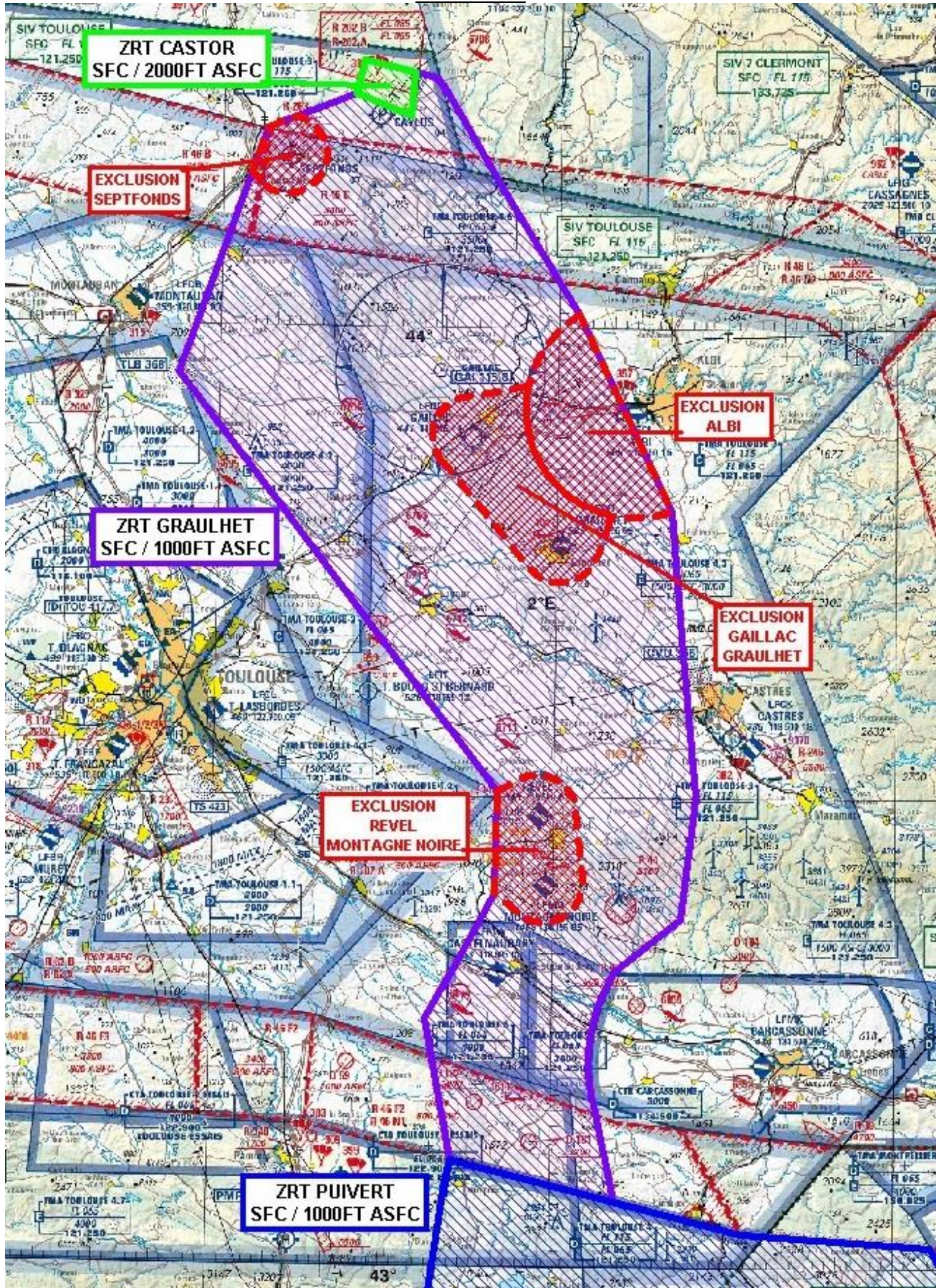
Extrait carte 1/1 000 000 SIA - Edition 1 2024

ZRT CAYLUS, CASTOR, TRANSIT NORD, TRANSIT SUD, CASSAGNES, FARP, RECO, SEAD, ATK



Extrait carte OACI au 1 / 500 000 édition 2024 IGN

ZRT GRAULHET



Extrait carte OACI au 1 / 500 000 édition 2024 IGN

DATES ET HEURES D'ACTIVITE																
	SEMAINE 14				SEMAINE 15						SEMAINE 16					
ZRT activables par NOTAM à J-2 :																
	Jeu 03	Ven 04	Sam 05	Dim 06	Lun 07	Mar 08	Mer 09	Jeu 10	Ven 11	Sam 12	Dim 13	Lun 14	Mar 15	Mer 16	Jeu 17	Ven 18
CASTOR	H24															
CAYLUS			H24	H24						H24	H24					
TRANSIT NORD				1200- 2359	0000- 0800 1400- 2359	0000- 1800	1400- 2359	0000- 1800								
TRANSIT SUD				1200- 2359	0000- 0800 1400- 2359	0000- 1800	1400- 2359	0000- 1800								
FARP				1200- 2359	0000- 0800 1400- 2359	0000- 1800	1400- 2359	0000- 1800								
SEAD				1200- 2359	0000- 0800											
CASSAGNES				1200- 2359	0000- 0800 1400- 2359											
ATK							1400- 2359	0000- 1800								
RECO					1400- 2359	0000- 1800										
GRAULHET											0800- 1200	H24	H24	1800- 2300		
PUIVERT											0800- 1200	H24	H24	1800- 2300		

ORGANISME GESTIONNAIRE

ZRT CASTOR :
CASTOR TWR

ZRT CAYLUS, CASSAGNES, TRANSIT N ET S, FARP, SEAD, RECO, ATK, GRAULHET, PUIVERT :
Directeur d'exercice (DIREX)

INFORMATION DES USAGERS**Activité réelle connue de :**

Castor TWR : à paraître
Rodez TWR : 118.125 MHz
Clermont INFO : 133.725 MHz
Montpellier INFO : 134.375 MHz / 136.625 MHz
Toulouse INFO : 121.250 MHz
Carcassonne TWR : 134.500 MHz
Perpignan TWR : 118.300 MHz

STATUT

Zones réglementées temporaires (ZRT) qui se substituent aux portions d'espaces aériens avec lesquels elles interfèrent.

CONDITIONS DE PENETRATION**ZRT CASTOR :**

CAM : autorisé après contact radio, suivre les instructions de CASTOR TWR.

CAG : contournement obligatoire sauf pour :

- les aéronefs assurant des missions de secours, d'assistance, de sauvetage, de douane, de police ou de sécurité civile lorsque le contournement n'est pas compatible avec l'exécution de ces missions après contact radio, suivre les instructions de CASTOR TWR.

ZRT CAYLUS, CASSAGNES, TRANSIT N ET S, FARP, SEAD, RECO, ATK, GRAULHET, PUIVERT :

CAG / CAM : contournement obligatoire sauf pour :

- les aéronefs participant à l'exercice ;

- les aéronefs assurant des de secours, d'assistance, de sauvetage, de douane, de police ou de sécurité civile lorsque le contournement n'est pas compatible avec l'exécution de ces missions après contact et accord du gestionnaire.

SERVICES RENDUS**ZRT CASTOR :**

CAM : contrôle, information de vol et alerte

CAG : information de vol et alerte

ZRT CAYLUS, CASSAGNES, TRANSIT N ET S, FARP, SEAD, RECO, ATK, GRAULHET, PUIVERT :

CAG / CAM : information de vol et alerte

LIMITES LATÉRALES ET VERTICALES		
<p>ZRT CASTOR</p> <p><u>Limites latérales</u> 44°16'55" N,001°42'31" E 44°16'09" N,001°47'06" E 44°13'25" N,001°46'48" E 44°14'45" N,001°41'50" E 44°16'55" N,001°42'31" E</p> <p><u>Limites verticales</u> SFC / 2000FT ASFC</p>	<p>ZRT CAYLUS</p> <p><u>Limites latérales</u> Identiques à celles de la zone LF-R 202 A publiée à l'AIP France ENR 5.1 à l'exclusion de la ZRT Castor</p> <p><u>Limites verticales</u> SFC / FL055</p>	<p>ZRT TRANSIT NORD</p> <p><u>Limites latérales</u> 44°16'09" N,001°47'06" E 44°16'20" N,002°36'03" E 44°14'16" N,002°36'06" E 44°13'25" N,001°46'48" E 44°16'09" N,001°47'06" E à l'exclusion de la ZRT Transit Sud lorsqu'elle est active</p> <p><u>Limites verticales</u> SFC / 1000FT ASFC</p>
<p>ZRT TRANSIT SUD</p> <p><u>Limites latérales</u> 44°07'25" N,002°10'26" E 44°16'09" N,001°47'06" E 44°13'25" N,001°46'48" E 44°05'08" N,002°09'22" E 43°51'46" N,002°36'19" E 43°54'36" N,002°36'18" E 44°07'25" N,002°10'26" E</p> <p><u>Limites verticales</u> SFC / 1000FT ASFC</p>	<p>ZRT CASSAGNES</p> <p><u>Limites latérales</u> 44°14'16" N,002°36'06" E 44°07'52" N,002°36'10" E 44°07'52" N,002°27'07" E 44°14'09" N,002°26'56" E 44°14'16" N,002°36'06" E</p> <p><u>Limites verticales</u> SFC / 1000FT ASFC</p>	<p>ZRT RECO</p> <p><u>Limites latérales</u> 44°31'23" N,002°45'26" E 44°26'26" N,003°21'02" E 44°06'32" N,003°12'04" E 44°17'03" N,002°36'02" E 44°19'48" N,002°38'26" E 44°22'18" N,002°40'00" E 44°31'23" N,002°45'26" E</p> <p><u>Limites verticales</u> SFC / 1000FT ASFC</p>
<p>ZRT FARP</p> <p><u>Limites latérales</u> 44°17'03" N,002°36'02" E 44°11'33" N,002°54'59" E 43°46'08" N,002°53'14" E 43°46'37" N,002°36'22" E 44°14'15" N,002°36'06" E 44°17'03" N,002°36'02" E</p> <p><u>Limites verticales</u> SFC / 1000FT ASFC</p>	<p>ZRT SEAD</p> <p><u>Limites latérales</u> 44°17'00" N,002°55'17" E 44°17'00" N,003°22'50" E 44°06'00" N,003°22'50" E 44°05'54" N,002°54'35" E 44°17'00" N,002°55'17" E</p> <p><u>Limites verticales</u> SFC / 1000FT ASFC</p>	<p>ZRT ATK</p> <p><u>Limites latérales</u> 44°05'54" N,002°54'35" E 44°06'00" N,003°30'00" E 43°44'00" N,003°15'32" E 43°50'20" N,002°53'33" E 44°05'54" N,002°54'35" E à l'exclusion du secteur d'aérodrome de Millau tel que défini dans les dispositions complémentaires</p> <p><u>Limites verticales</u> SFC / 1000FT ASFC</p>
<p>ZRT GRAULHET</p> <p><u>Limites latérales</u> 44°00'46" N,002°01'55" E 43°48'13" N,002°10'17" E 43°29'58" N,002°12'40" E 43°22'08" N,002°11'24" E 43°18'45" N,002°05'45" E arc anti-horaire de 11 NM de rayon centré sur 43°12'57" N,002°18'31" E 43°10'35" N,002°03'50" E 43°04'03" N,002°05'46" E 43°06'39" N,001°51'29" E 43°15'39" N,001°49'04" E 43°23'43" N,001°55'06" E 43°30'14" N,001°55'09" E 43°56'49" N,001°26'33" E 44°12'30" N,001°34'00" E 44°14'45" N,001°41'50" E 44°13'25" N,001°46'48" E 44°16'09" N,001°47'06" E 44°15'51" N,001°49'01" E 44°00'46" N,002°01'55" E à l'exclusion des secteurs d'aérodromes de Septfonds, Albi, Gaillac, Graulhet, Revel et Montagne Noire tels que définis dans les dispositions complémentaires, et de la LF-P 44 La Régine</p> <p><u>Limites verticales</u> SFC / 1000FT ASFC</p>		<p>ZRT PUIVERT</p> <p><u>Limites latérales</u> 43°06'39" N,001°51'29" E 43°02'00" N,002°17'00" E 43°01'13" N,002°33'30" E 42°50'42" N,002°40'50" E 42°48'50" N,002°42'26" E 42°41'15" N,002°43'20" E 42°32'48" N,002°16'21" E 42°55'44" N,001°49'15" E 43°05'09" N,001°51'00" E 43°06'39" N,001°51'29" E</p> <p><u>Limites verticales</u> SFC / 1000FT ASFC</p>

DISPOSITIONS COMPLEMENTAIRES

❖ Activités aériennes sportives et récréatives :

Toutes les activités aériennes sportives et récréatives situées à l'intérieur des ZRT sont suspendues durant les créneaux d'activation sauf dérogation du gestionnaire, les demandes doivent être effectuées au plus tard à J-1 14h00.

❖ Définition des secteurs d'aérodromes :

– Actifs uniquement pendant les horaires de jour : SR-SS (dérogation possible pour l'aérodrome d'Albi sur demande auprès du DIREX avec préavis de 24 H), limites verticales : SFC / 1000FT ASFC

– Secteur d'aérodrome de Millau :

cercle de 2.50nm de rayon centré sur 43°59'21" N,003°11'00" E (ARP)

– Secteur d'aérodrome de Septfonds :

44°12'30" N,001°34'00" E

44°13'15" N,001°36'34" E

arc horaire de 2.5 NM de rayon centré sur 44°10'48" N,001°35'50" E (ARP)

44°09'45" N,001°32'41" E

44°12'30" N,001°34'00" E

– Secteur d'aérodrome d'Albi :

44°00'46" N,002°01'55" E

arc anti-horaire de 7 NM de rayon centré sur 43°54'48" N,002°07'00" E (ARP)

43°48'13" N,002°10'17" E

44°00'46" N,002°01'55" E

– Secteur d'aérodrome de Gaillac :

cercle de 2.5 NM de rayon centré sur 43°52'59" N,001°52'27" E (ARP)

– Secteur d'aérodrome de Graulhet :

cercle de 2.5 NM de rayon centré sur 43°46'07" N,002°00'28" E (ARP)

– Secteur des aérodromes de Revel et Montagne Noire:

43°30'14" N,001°55'09" E

43°31'00" N,001°57'03" E

arc horaire de 2.5 NM de rayon centré sur 43°28'49" N,001°58'44" E (ARP Revel)

43°29'04" N,002°02'09" E

43°24'38" N,002°02'46" E

arc horaire de 2.5 NM de rayon centré sur 43°24'23" N,001°59'21" E (ARP Montagne Noire)

43°22'29" N,001°57'08" E

43°23'43" N,001°55'06" E

43°30'14" N,001°55'09" E

❖ Restrictions :

– Les ZRT de l'exercice BELLEROPHON 2025 ne seront pas activées pendant l'exercice BELOTE 25-02

– Le CDPGE n'activera pas les zones du RTBA citées dans le paragraphe « restrictions » lorsque les ZRT les impactant seront activées.

– ZRT TRANSIT SUD active :

Les zones LF-R 46 C/D/N2 ne seront pas activées.

– ZRT RECO active :

Les zones LF-R 589 A, LF-R 590 B et LF-D 192 W/S ne seront pas activées.

– ZRT SEAD active :

Les zones LF-R 589 A/B ne seront pas activées.

– ZRT ATK active :

Les zones LF-R 169 A, LF-R 193 B, LF-R 589 A, et LF-D 192 S ne seront pas activées.

– ZRT FARP active :

Les zones LF-R 46 D/N2, LF-R 193 B, et LF-D 192 S ne seront pas activées.

– ZRT GRAULHET active :

Les zones LF-R 46 B/C/F2/N1, LF-D 181 et LF-D 182 ne seront pas activées.

La zone LF-R 263 sera activée uniquement lorsque le secteur d'aérodrome Septfonds sera en vigueur.

ORGANISMES A CONTACTER	
Avant l'activité: COMALAT/ Section espaces aériens : Téléphone : 01.73.95.22.83/84 5^{ème} Régiment d'Hélicoptères de Combat (5^{ème} RHC) Téléphone : 05.59.40.31.54	Pendant l'activité : Directeur de l'exercice (DIREX) : Téléphone : 06.72.75.80.94 Air Space Manager (ASM) : Téléphone : 06.85.03.69.93 / 06.38.12.26.06