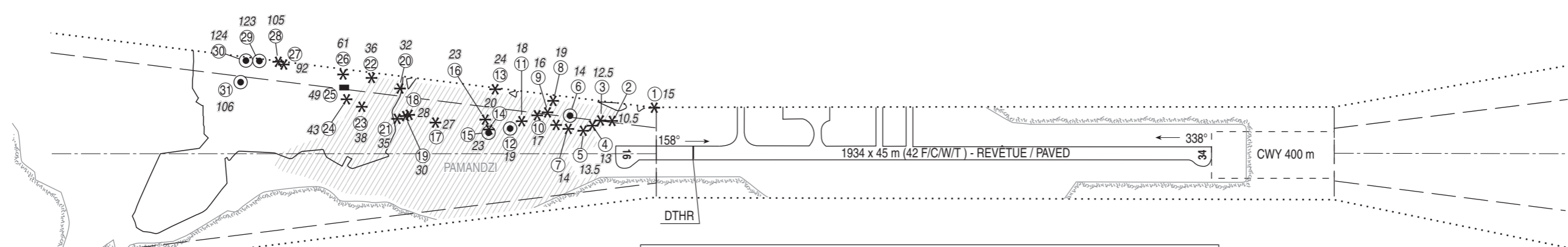
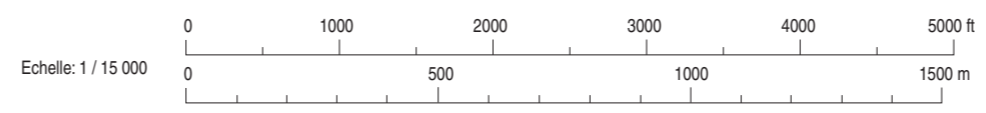
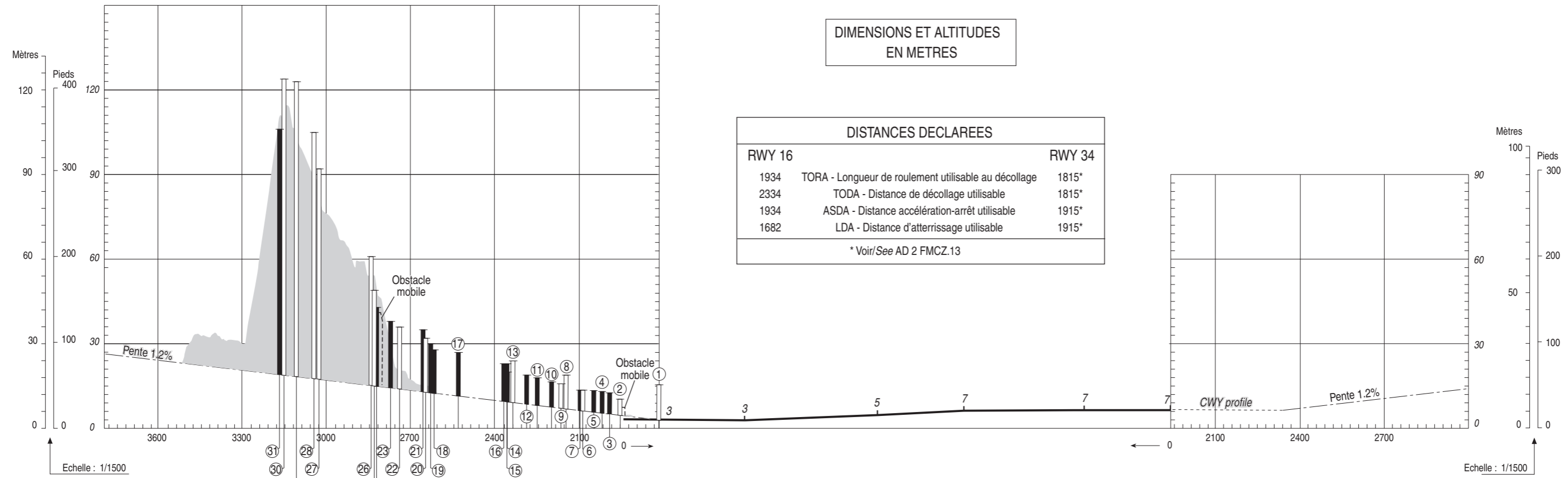


**CARTE D'OBSTACLES D'AERODROME - OACI - TYPE A**  
Aerodrome Obstacle Chart - ICAO - Type A

**DZAOUDZI PAMANDZI**  
RWY 16/34

VAR 8°W (20)



**LEGENDE**

NOTE : SONT INDICES LES OBSTACLES SITUES AU-DESSUS DE LA SURFACE DE REFERENCE

⑤	NUMERO D'IDENTIFICATION	▬	OBSTACLE A L'INTERIEUR DE LA TROUEE D'ENVOL (PROFIL)
* *	ARBRE OU ARBUSTE - ZONE BOISEE	▬	OBSTACLE A L'EXTERIEUR DE LA TROUEE D'ENVOL (PROFIL)
●	MAT, TOUR, CLOCHER, ANTENNE, ETC ...	- - -	TROUEE D'ENVOL
■	BATIMENT OU CONSTRUCTION IMPORTANTE	⋯	ZONE DE RELEVÉ D'OBSTACLES
▲	OBSTACLE NATUREL A L'INTERIEUR DE LA TROUEE D'ENVOL (PROFIL)	▨	AGGLOMERATION

Levé exécuté en septembre 2022  
Nivellement rattaché au RGM04

TOLERANCES CONFORMES AUX PRESCRIPTIONS DE L'OACI