

CARTE D'OBSTACLES D'AERODROME - OACI - TYPE A
Aerodrome Obstacle Chart - ICAO - A Type

CASTRES MAZAMET
RWY 14/32

VAR 1°E (20)

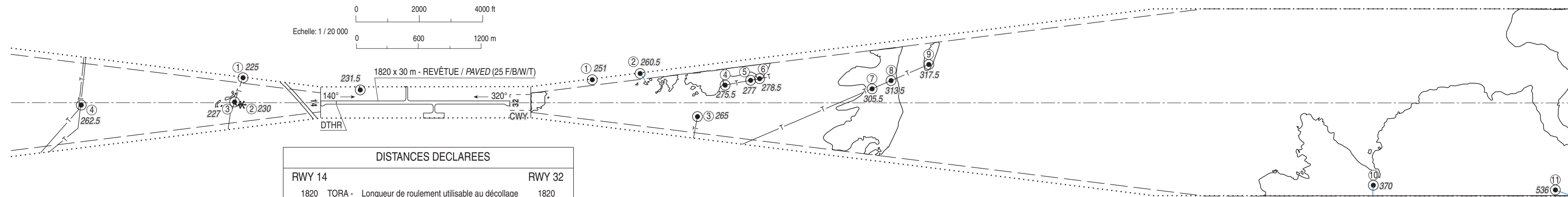
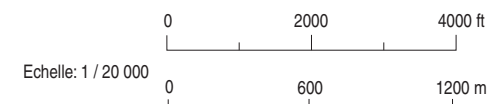
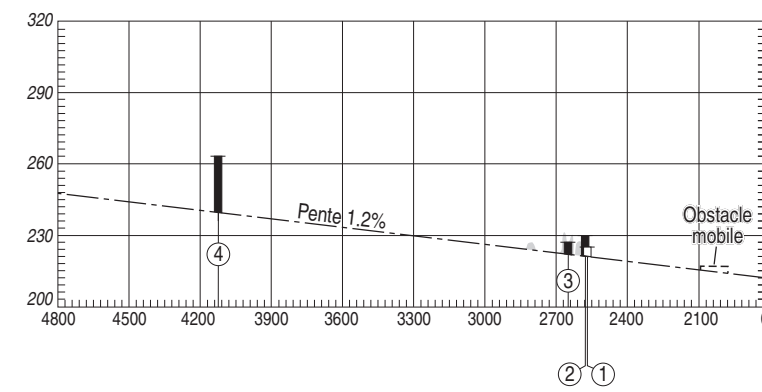
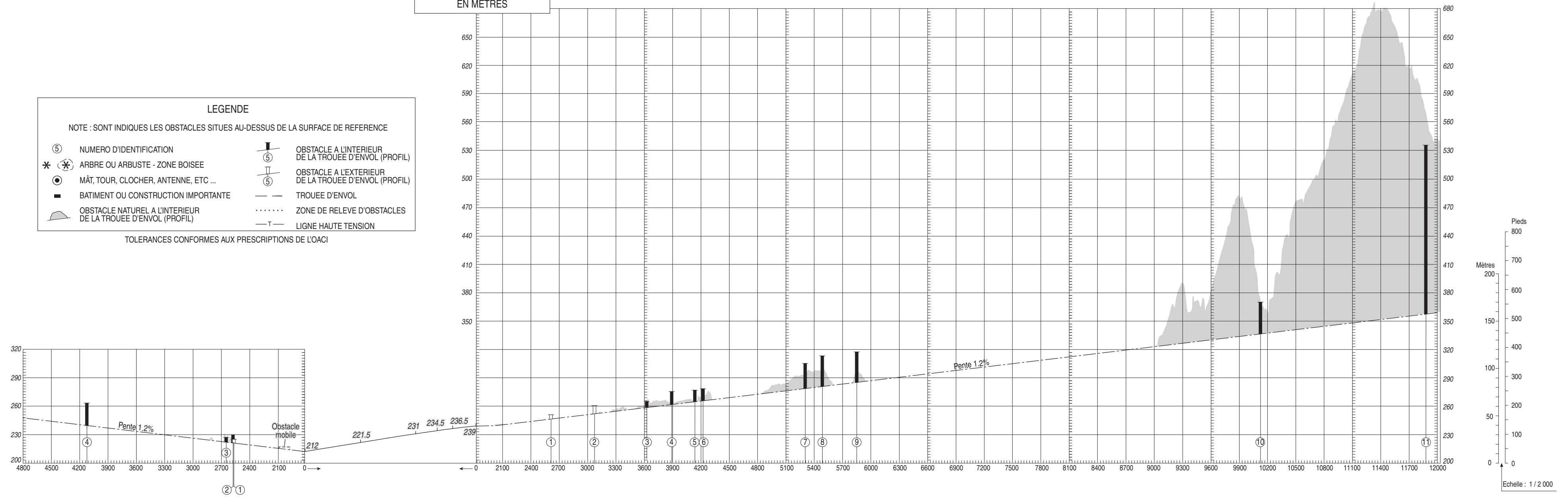
DIMENSIONS ET ALTITUDES
EN METRES

LEGENDE

NOTE : SONT INDIQUES LES OBSTACLES SITUES AU-DESSUS DE LA SURFACE DE REFERENCE

⑤	NUMERO D'IDENTIFICATION	▬	OBSTACLE A L'INTERIEUR DE LA TROUEE D'ENVOL (PROFIL)
* (X)	ARBRE OU ARBUSTE - ZONE BOISEE	▬	OBSTACLE A L'EXTERIEUR DE LA TROUEE D'ENVOL (PROFIL)
●	MÂT, TOUR, CLOCHER, ANTENNE, ETC ...	---	TROUEE D'ENVOL
■	BATIMENT OU CONSTRUCTION IMPORTANTE	⋯	ZONE DE RELEVÉ D'OBSTACLES
▲	OBSTACLE NATUREL A L'INTERIEUR DE LA TROUEE D'ENVOL (PROFIL)	—T—	LIGNE HAUTE TENSION

TOLERANCES CONFORMES AUX PRESCRIPTIONS DE L'OACI



DISTANCES DECLAREES		
RWY 14		RWY 32
1820	TORA - Longueur de roulement utilisable au décollage	1820
2020	TODA - Distance de décollage utilisable	1820
1820	ASDA - Distance accélération-arrêt utilisable	1820
1670	LDA - Distance d'atterrissage utilisable	1820

Levé exécuté en Juillet 2020.
Nivellement rattaché au N.G.F.