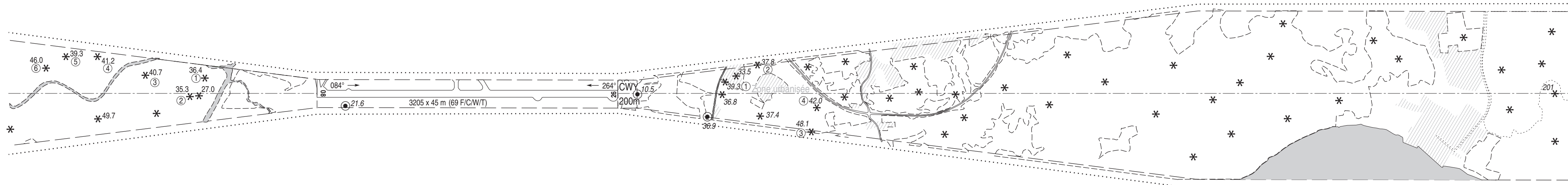
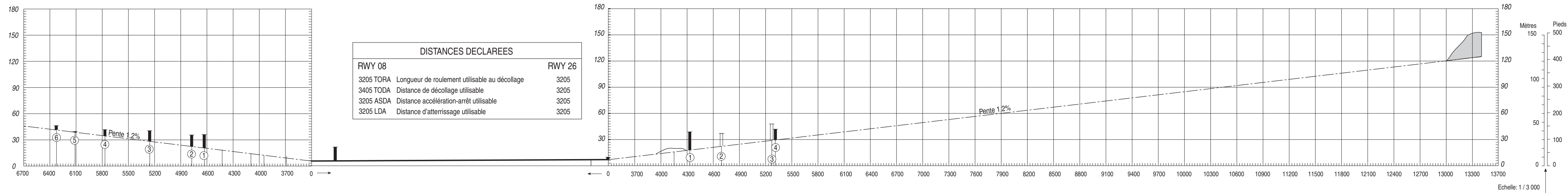


CARTE D'OBSTACLES D'AERODROME OACI -TYPE A
Aerodrome obstacles chart ICAO - A type

CAYENNE FELIX EBOUE
RWY 08/26

VAR 18° W (20)

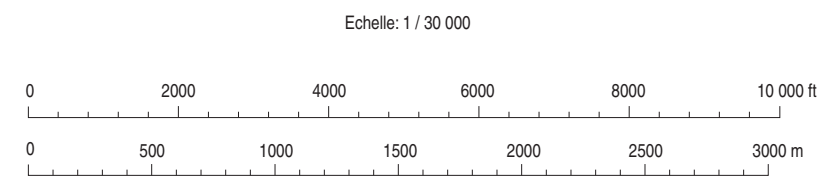
DIMENSIONS ET ALTITUDES
EN METRES



LEGENDE

NOTE : SONT INDiques LES OBSTACLES SITUES AU-DESSUS DE LA SURFACE DE REFERENCE

⑤	NUMERO D'IDENTIFICATION	⑤	OBSTACLE A L'INTERIEUR DE LA TROUEE D'ENVOL (PROFIL)
* *	ARBRE OU ARBUSTE - ZONE BOISEE	⑤	OBSTACLE A L'EXTERIEUR DE LA TROUEE D'ENVOL (PROFIL)
●	MÂT, TOUR, CLOCHER, ANTENNE, ETC ...	---	TROUEE D'ENVOL
■	BATIMENT OU CONSTRUCTION IMPORTANTE	ZONE DE RELEVÉ D'OBSTACLES
▲	OBSTACLE NATUREL A L'INTERIEUR DE LA TROUEE D'ENVOL (PROFIL)		



TOLERANCES CONFORMES AUX PRESCRIPTIONS DE LOACI