







MOUVEMENTS A LA SURFACE
Ground movements

PARIS LE BOURGET

Carte des cheminements pour les avions dont l'envergure est inférieure à 52 m
Ground movement chart for aircraft whose wingspan is less than 52 m

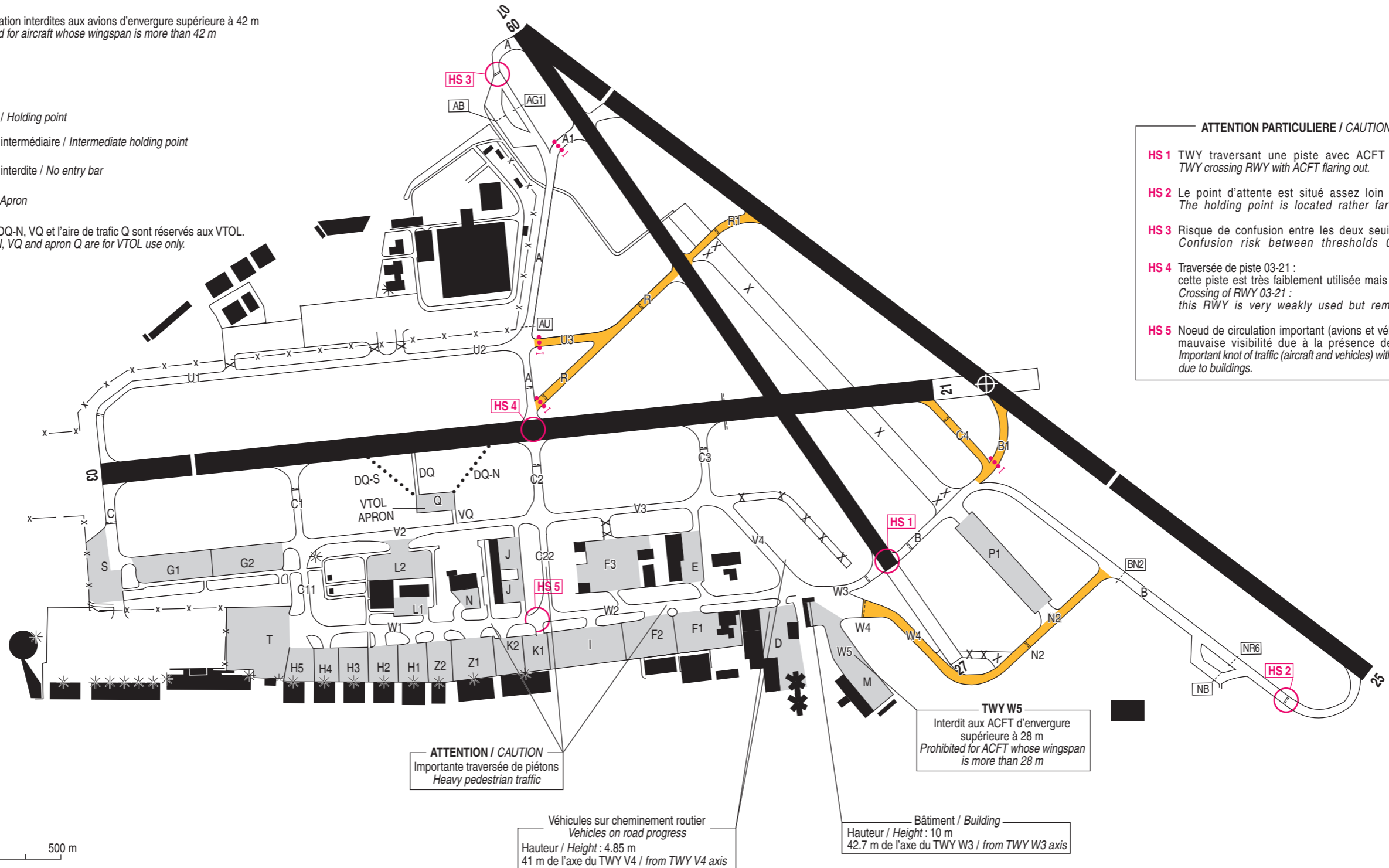
LEGENDE / KEY

-  Voies de circulation interdites aux avions d'envergure supérieure à 42 m
TWY prohibited for aircraft whose wingspan is more than 42 m
-  Point chaud
Hot spot
-  Point d'attente / Holding point
-  Point d'attente intermédiaire / Intermediate holding point
-  Barre d'entrée interdite / No entry bar
-  Aire de trafic / Apron

Note : Les voies DQ, DQ-S, DQ-N, VQ et l'aire de trafic Q sont réservés aux VTOL.
TWY DQ, DQ-S, DQ-N, VQ and apron Q are for VTOL use only.

ATTENTION PARTICULIERE / CAUTION

- HS 1** TWY traversant une piste avec ACFT à l'arrondi.
TWY crossing RWY with ACFT flaring out.
- HS 2** Le point d'attente est situé assez loin de la piste.
The holding point is located rather far from RWY.
- HS 3** Risque de confusion entre les deux seuils 07 et 09.
Confusion risk between thresholds 07 and 09.
- HS 4** Traversée de piste 03-21 :
cette piste est très faiblement utilisée mais reste active.
Crossing of RWY 03-21 :
this RWY is very weakly used but remains active.
- HS 5** Noeud de circulation important (avions et véhicules) avec
mauvaise visibilité due à la présence de bâtiments.
Important knot of traffic (aircraft and vehicles) with poor visibility
due to buildings.



0 500 m

ATTENTION / CAUTION
Importante traversée de piétons
Heavy pedestrian traffic

Véhicules sur cheminement routier
Vehicles on road progress
Hauteur / Height : 4.85 m
41 m de l'axe du TWY V4 / from TWY V4 axis

TWY W5
Interdit aux ACFT d'envergure
supérieure à 28 m
Prohibited for ACFT whose wingspan
is more than 28 m

Bâtiment / Building
Hauteur / Height : 10 m
42.7 m de l'axe du TWY W3 / from TWY W3 axis