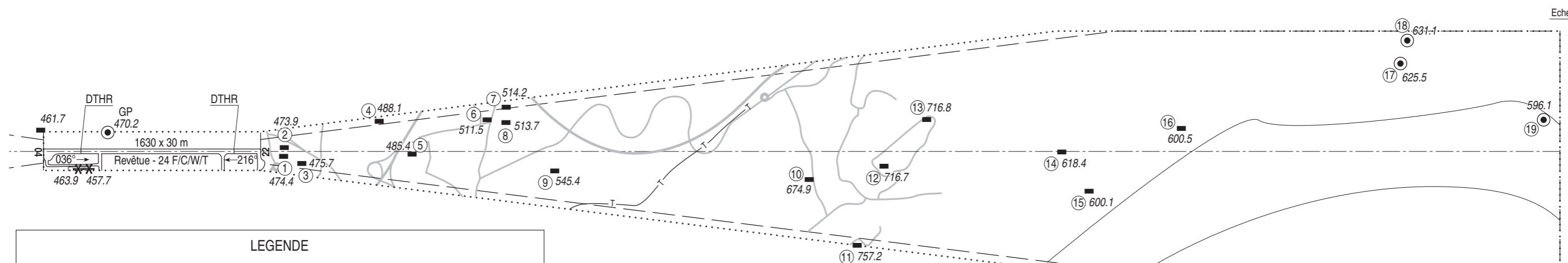
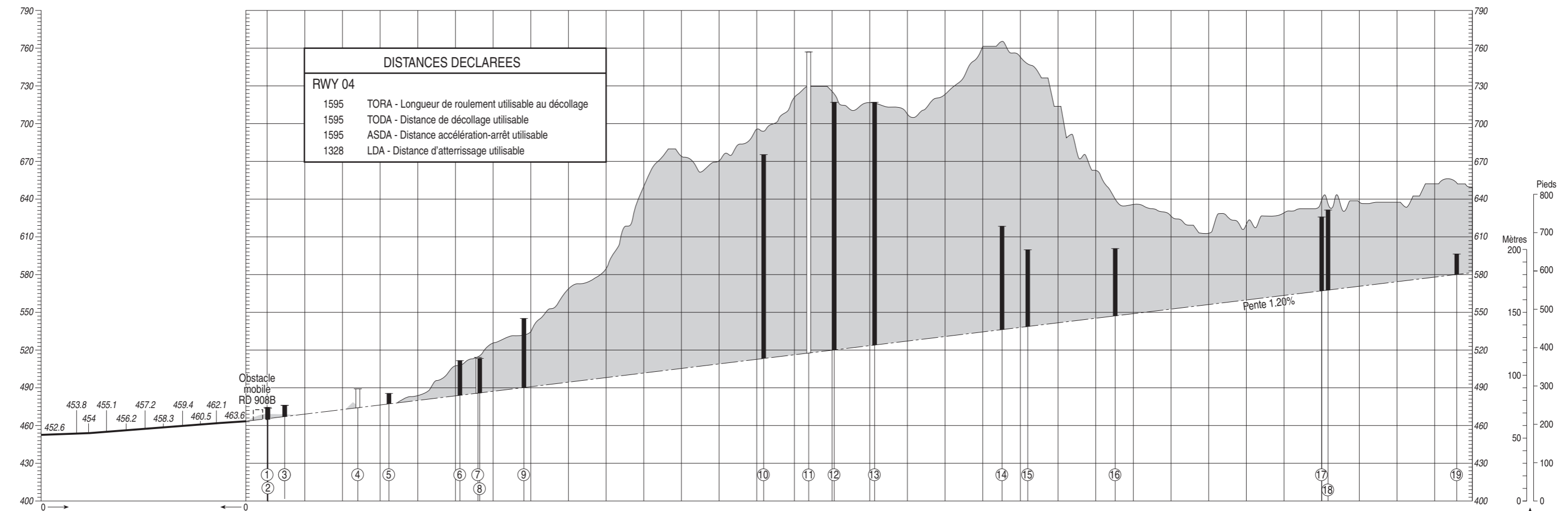


**CARTE D'OBSTACLES D'AERODROME - OACI - TYPE A**  
Aerodrome Obstacles Chart - ICAO - A type

**ANNECY MEYTHET**  
RWY 04

VAR 2°E (20)

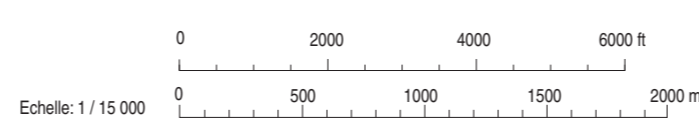
DIMENSIONS ET ALTITUDES  
EN METRES



**LEGENDE**

NOTE : SONT INDICES LES OBSTACLES SITUES AU-DESSUS DE LA SURFACE DE REFERENCE

⑤	NUMERO D'IDENTIFICATION	⊥	OBSTACLE A L'INTERIEUR DE LA TROUEE D'ENVOL (PROFIL)
* (X)	ARBRE OU ARBUSTE - ZONE BOISEE	⊥	OBSTACLE A L'EXTERIEUR DE LA TROUEE D'ENVOL (PROFIL)
●	MAT, TOUR, CLOCHER, ANTENNE, ETC ...	---	TROUEE D'ENVOL
■	BATIMENT OU CONSTRUCTION IMPORTANTE	⋯	ZONE DE RELEVÉ D'OBSTACLES
▲	OBSTACLE NATUREL A L'INTERIEUR DE LA TROUEE D'ENVOL (PROFIL)		



TOLERANCES CONFORMES AUX PRESCRIPTIONS DE L'OACI

Levé exécuté en juillet 2012  
Nivellement rattaché au N.G.F.