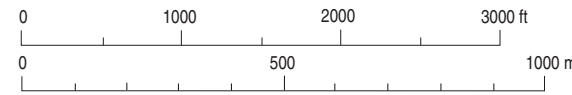
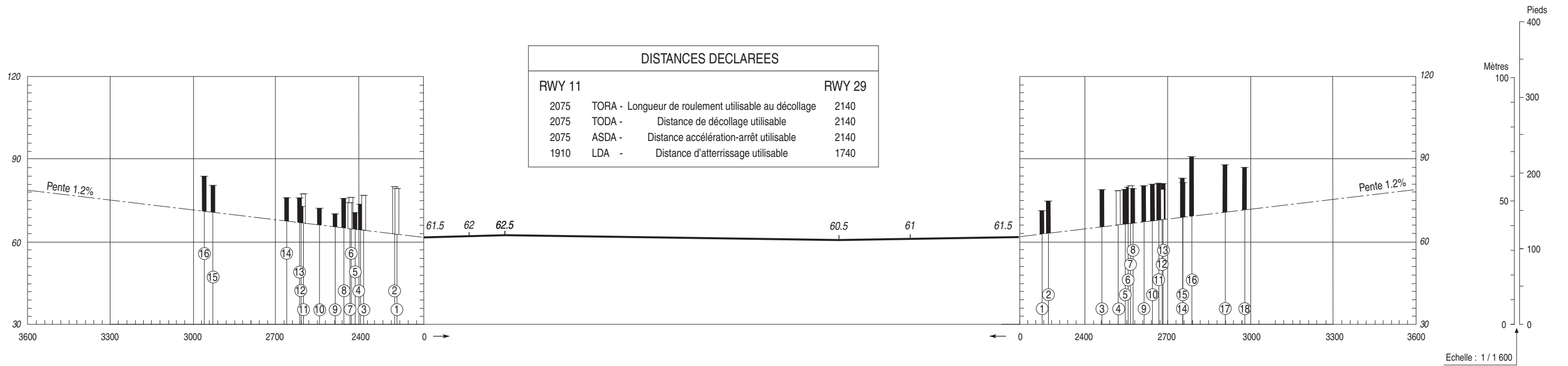


CARTE D'OBSTACLES D'AERODROME - OACI - TYPE A
Aerodrome obstacles chart - ICAO - A type

AGEN LA GARENNE
RWY 11/29

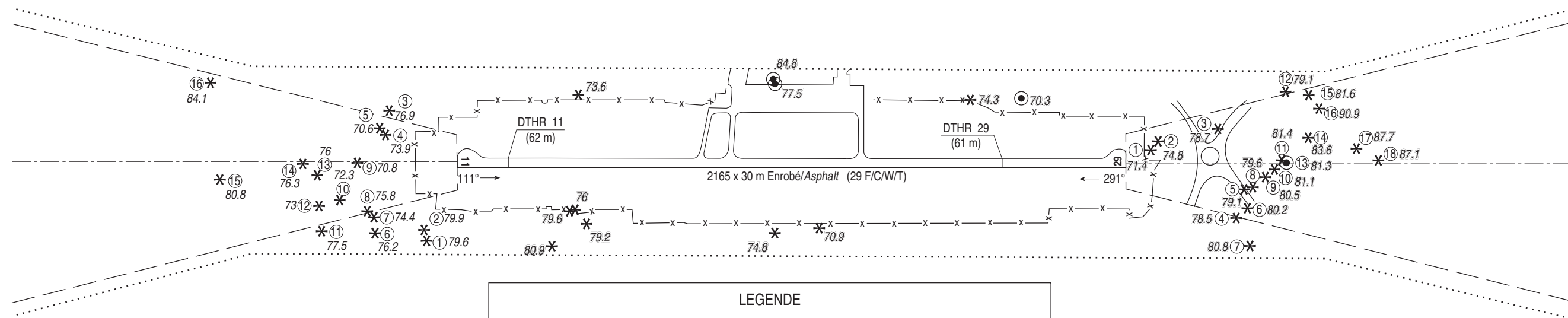
VAR 1°E (20)

DIMENSIONS ET ALTITUDES
EN METRES



Échelle: 1/10 000

Echelle: 1 / 1 600



LEGENDE

NOTE : SONT INDICES LES OBSTACLES SITUES AU-DESSUS DE LA SURFACE DE REFERENCE

- * ⑤ NUMERO D'IDENTIFICATION
- * (X) ARBRE OU ARBUSTE - ZONE BOISEE
- MAT, TOUR, CLOCHER, ANTENNE, ETC ...
- BATIMENT OU CONSTRUCTION IMPORTANTE
- ▬ OBSTACLE A L'INTERIEUR DE LA TROUÉE D'ENVOL (PROFIL)
- ▬ OBSTACLE A L'EXTERIEUR DE LA TROUÉE D'ENVOL (PROFIL)
- - - TROUÉE D'ENVOL
- ZONE DE RELEVÉ D'OBSTACLES

Levé exécuté en Août 2018
Nivellement rattaché au N.G.F.

TOLERANCES CONFORMES AUX PRESCRIPTIONS DE L'OACI