Service de l'Information Aéronautique
DSNA

Liberté • Égalité • Fraternité
RÉPUBLIQUE FRANÇAISE

e-mail : sia.qualite@aviation-civile.gouv.fr
Internet : www.sia.aviation-civile.gouv.fr

SUP AIP 075/21

Date de publication : 08 APR

Objet : Création de 9 zones interdites temporaires (ZIT) en FIR Reims LFEE et Paris LFFF

En vigueur : Du 22 avril 2021 au 20 avril 2022

Lieu : FIR : Reims LFEE, Paris LFFF - AD : Etain-Rouvres LFQE, Luxeuil Saint-Sauveur LFSX, Nancy-Ochey LFSO, Phalsbourg-Bourscheid LFQP, Strasbourg-Entzhheim LFST, Chaumont Semoutiers LFJA, Haguenau LFSH

1. ZIT Mantoux (AD : Etain LFQE) (FIR : Reims LFEE)

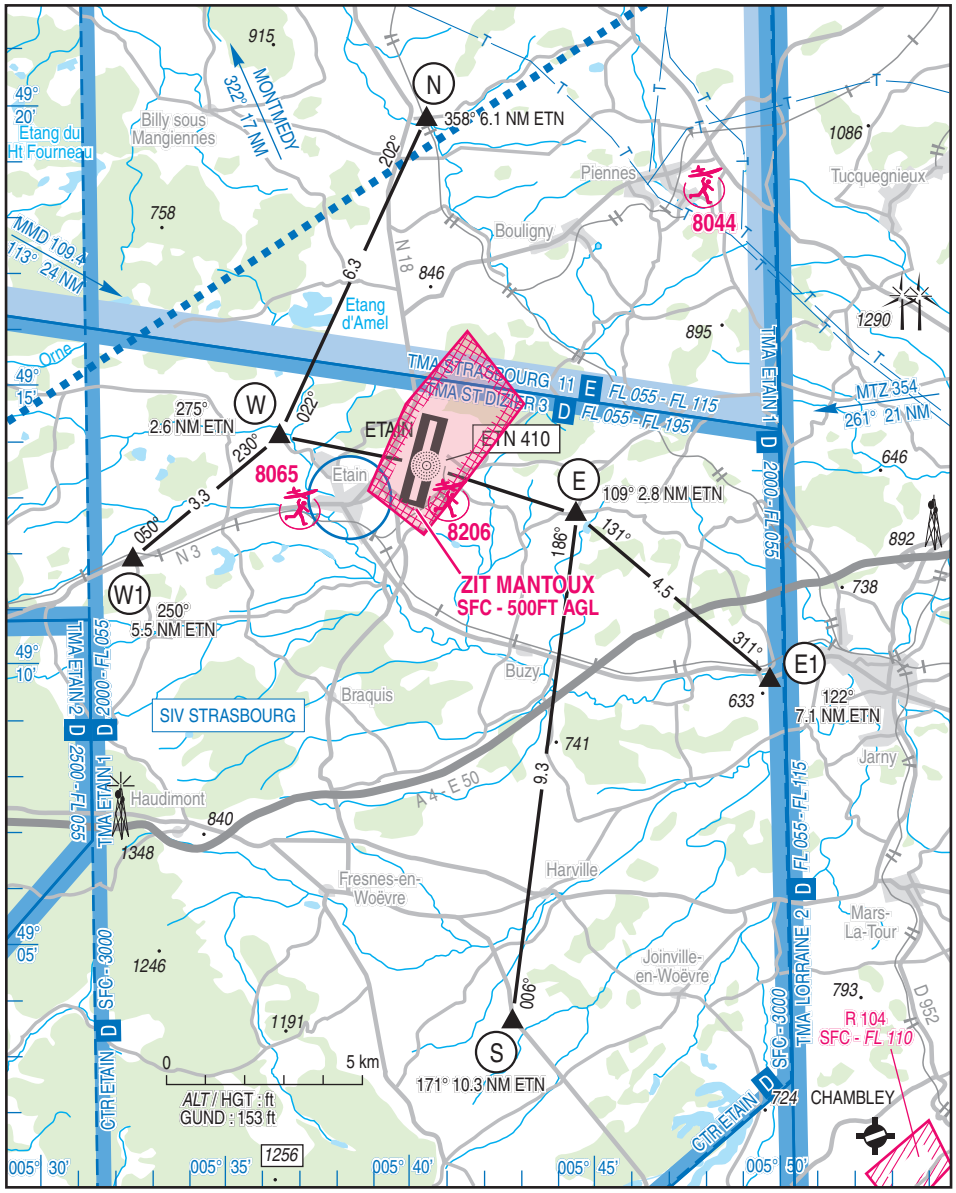

Extrait carte DIA « AD 2 LFQE APP 01 » en vigueur le 06 DEC 2018

ACTIVITÉ
Interdiction de survol d'installations défense spécifiques

DATES ET HEURES D'ACTIVITÉ
H24

GESTIONNAIRE
Etain TWR

CONDITIONS DE PÉNÉTRATION
Pénétration interdite à tout aéronef sans équipage à bord, à l'exception : des aéronefs sans équipage à bord assurant une mission au service de l'État (défense, gendarmerie, services de police, douanes, sécurité civile, secours et EDF). Dérogation soumise à l'accord de l'autorité gestionnaire.

STATUT
Zone interdite temporaire qui coexiste avec la CTR Etain lorsqu'elle est active.

SERVICES RENDUS
Les services rendus sont conformes aux parties des espaces aériens avec lesquelles la zone interdite temporaire coexiste

LIMITES LATERALES ET VERTICALES
49°14'40" N,005°39'52" E 49°15'58" N,005°41'32" E 49°14'40" N,005°43'04" E 49°13'10" N,005°41'21" E 49°12'20" N,005°40'21" E 49°13'07" N,005°38'51" E 49°14'40" N,005°39'52" E SFC / 500 ft AGL

DISPOSITIONS COMPLEMENTAIRES
l'activité aéromodélisme n°8206 reste utilisable selon protocole.

FR
© SIA

2. ZIT Estienne (AD : Haguenau LFSH) (FIR : Reims LFEE)

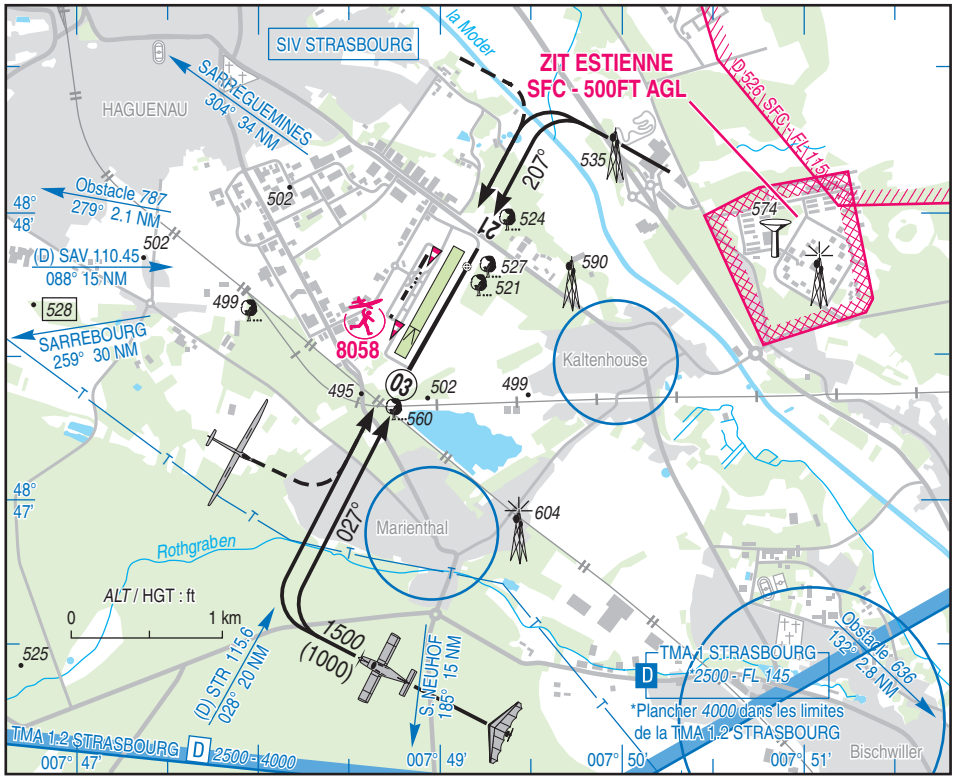

Extrait VAC AD 2 LFSH ATT 01 en vigueur le 03 JAN 2019

ACTIVITÉ
Interdiction de survol d'installations défense spécifiques.

DATES ET HEURES D'ACTIVITÉ
H24

GESTIONNAIRE
NIL

STATUT
Zone interdite temporaire (ZIT) qui se substitue aux portions d'espaces aériens avec lesquelles elle interfère.

SERVICES RENDUS
Information de vol et alerte

CONDITIONS DE PENETRATION
Pénétration interdite à tout aéronef sans équipage à bord, à l'exception des aéronefs sans équipage à bord assurant une mission au service de l'État (défense, gendarmerie, services de police, douanes, sécurité civile, secours et EDF). Dérogation soumise à l'accord du Commandement de la Défense Aérienne et des Opérations Aériennes. Formulaire de demande : Consulter le site internet : https://sites.google.com/site/derogzonesinterdites et e-mail : cdaoa-bao-cnoa-accord-zones-interdites.resp.fct@intradef.gouv.fr Centre National des Opérations Aériennes TEL : 0800 39 73 75 (numéro vert) ou 04 37 50 38 23

LIMITES LATERALES ET VERTICALES
Limites latérales 48°47'37.00" N,007°51'10.00" E 48°47'39.10" N,007°51'20.45" E 48°47'41.70" N,007°51'22.75" E 48°48'08.50" N,007°51'14.40" E 48°48'05.10" N,007°50'45.00" E 48°47'59.25" N,007°50'27.00" E 48°47'32.25" N,007°50'46.50" E 48°47'37.00" N,007°51'10.00" E **Limites verticales** SFC / 500 FT AGL

FR
© SIA

3. ZIT Luxeuil (AD : Luxeuil Saint Sauveur LFSX) (FIR : Reims LFEE)

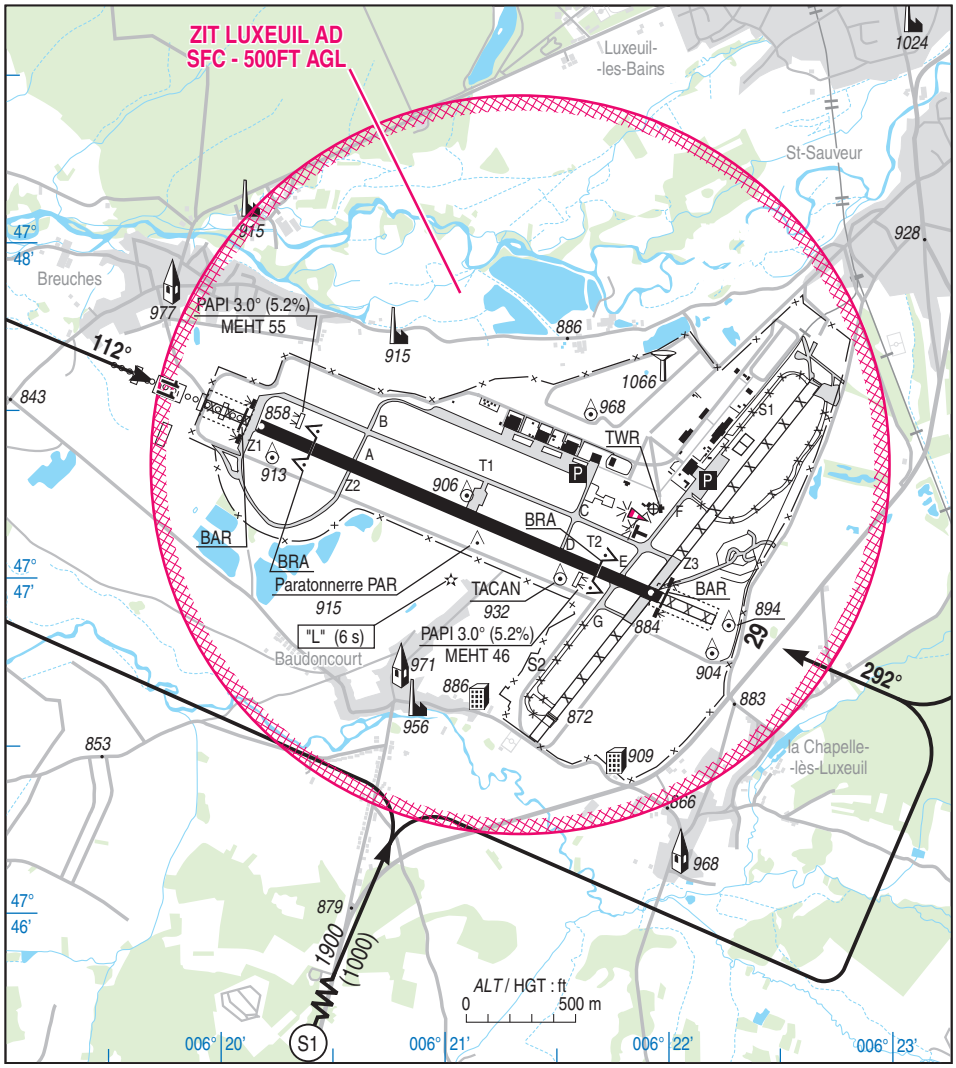

Extrait modifié carte DIA VAC « AD 2 LFSX ATT 01 » en vigueur le 03 JAN 2019

ACTIVITÉ
Interdiction de survol d'installations spécifiques défense

DATES ET HEURES D'ACTIVITÉ
H24

GESTIONNAIRE
LUXEUIL TWR

CONDITIONS DE PENETRATION
Pénétration interdite à tout aéronef sans équipage à bord, à l'exception : des aéronefs sans équipage à bord assurant une mission au service de l'État (défense, gendarmerie, services de police, douanes, sécurité civile, secours et EDF). Dérogation soumise à l'accord de l'autorité gestionnaire.

STATUT
Zone interdite temporaire qui coexiste avec les parties d'espaces aériens avec lesquelles elle interfère.

SERVICES RENDUS
Les services rendus sont conformes aux classes des parties d'espaces aériens avec lesquelles la ZIT coexiste.

LIMITES LATERALES ET VERTICALES
Limites latérales : cercle de 1.1 Nm (2037 m) de rayon centré sur : 47°47'20.30" N-006°21'20.10" E **Limites verticales :** SFC - 500 FT AGL

FR
© SIA

4. ZIT Ochey (FIR : Reims LFEE - AD : Nancy Ochey LFSO)

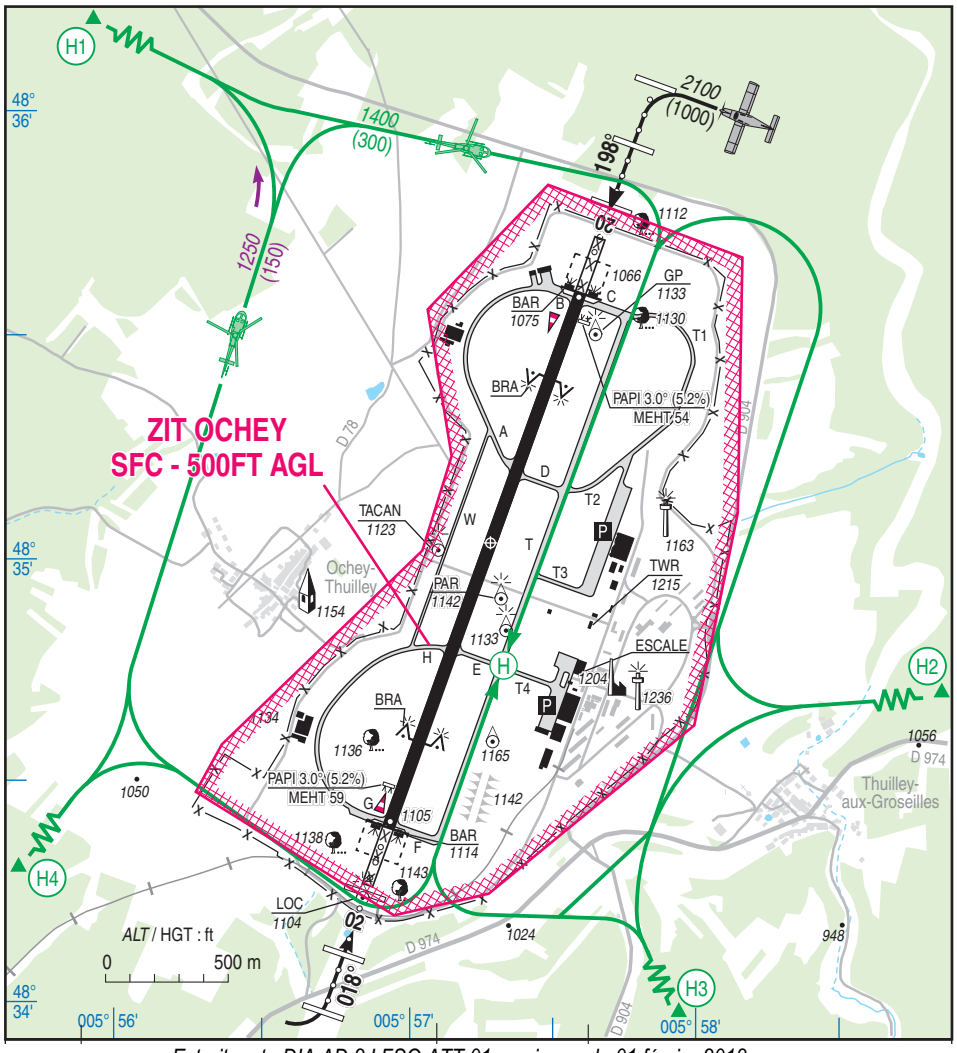

Extrait carte DIA AD 2 LFSO ATT 01 en vigueur le 01 février 2018

ACTIVITÉ
Interdiction de survol d'installations spécifiques défense.

DATES ET HEURES D'ACTIVITÉ
H24

GESTIONNAIRE
Ochey TWR

CONDITIONS DE PÉNÉTRATION
Pénétration interdite à tout aéronef sans équipage à bord, à l'exception : des aéronefs sans équipage à bord assurant une mission au service de l'État (défense, gendarmerie, services de police, douanes, sécurité civile, secours et EDF). Dérogation soumise à l'accord de l'autorité gestionnaire.

STATUT
Zone interdite temporaire (ZIT) qui coexiste avec les portions d'espaces avec lesquelles elle interfère.

SERVICES RENDUS
Les services rendus sont conformes aux classes des parties des espaces aériens avec lesquelles la zone interdite temporaire coexiste.

LIMITES LATERALES VERTICALES
Limites latérales : 48°34'36" N,005°58'00" E 48°34'13" N,005°57'17" E 48°34'10" N,005°56'58" E 48°34'27" N,005°56'17" E 48°34'34" N,005°56'23" E 48°35'00" N,005°57'04" E 48°35'13" N,005°57'10" E 48°35'33" N,005°57'05" E 48°35'50" N,005°57'30" E 48°35'40" N,005°58'10" E 48°35'05" N,005°58'09" E 48°34'36" N,005°58'00" E **Limites verticales** : SFC / 500FT AGL

FR
© SIA

5. ZIT La Horie (FIR : Reims LFEE - AD : Phalsbourg Bourscheid LFQP)

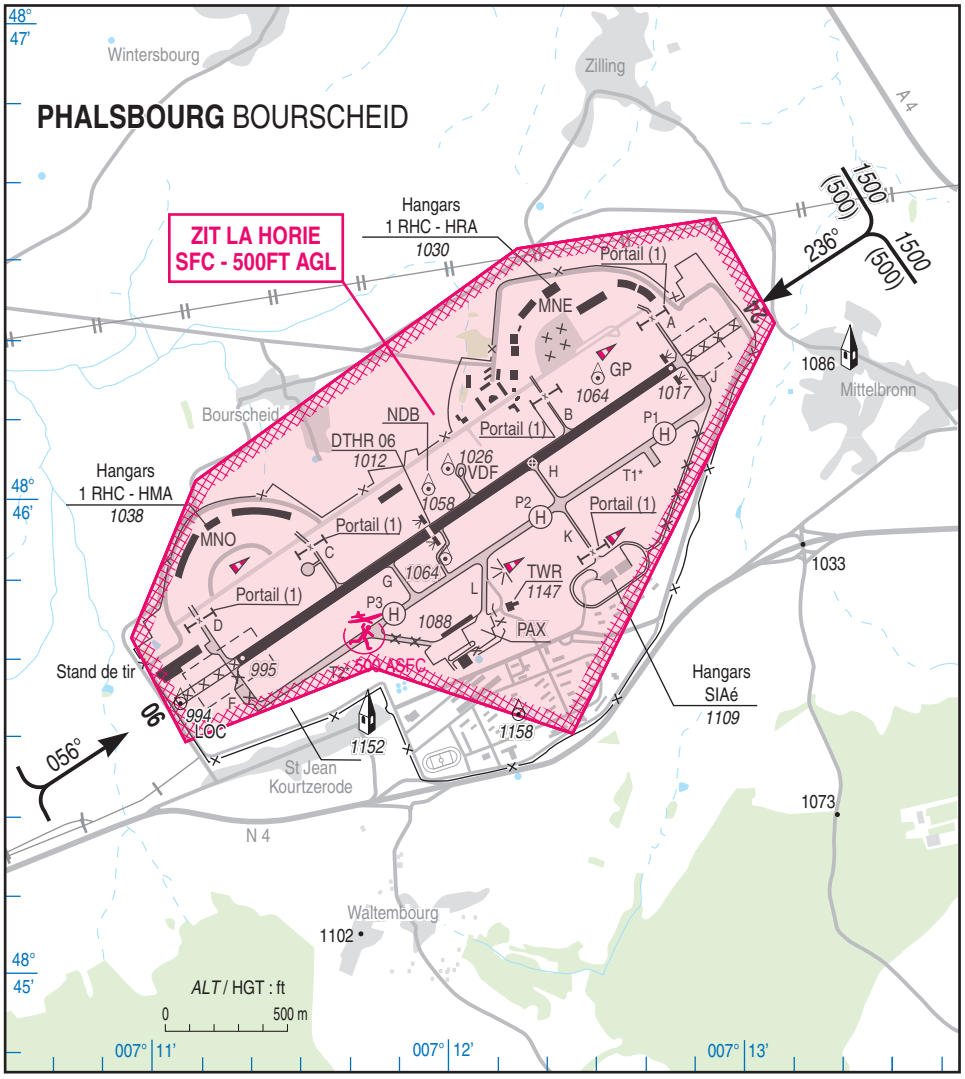

Extrait carte DIA « AD 2 LFQP ATT 01 » en vigueur le 03 JAN 2019

ACTIVITÉ
Interdiction de survol d'installations défense spécifiques

DATES ET HEURES D'ACTIVITÉ
H24

GESTIONNAIRE
Phalsbourg TWR

CONDITIONS DE PÉNÉTRATION
Pénétration interdite à tout aéronef sans équipage à bord, à l'exception : des aéronefs sans équipage à bord assurant une mission au service de l'État (défense, gendarmerie, services de police, douanes, sécurité civile, secours et EDF). Dérogation soumise à l'accord de l'autorité gestionnaire.

STATUT
Zone interdite temporaire qui coexiste avec la zone réglementée LF-R 150 A lorsqu'elle est active.

SERVICES RENDUS
Information de vol et alerte.

LIMITES LATERALES ET VERTICALES
ZIT LA HORIE
48°45'38" N,007°10'56" E 48°45'24" N,007°11'07" E 48°45'34" N,007°11'45" E 48°45'25" N,007°12'25" E 48°46'20" N,007°13'06" E 48°46'34" N,007°12'54" E 48°46'30" N,007°12'14" E 48°45'59" N,007°11'09" E 48°45'38" N,007°10'56" E
SFC / 500 ft AGL

DISPOSITIONS COMPLEMENTAIRES
L'activité d'aéromodélisme régie par protocole avec le gestionnaire reste utilisable.

FR
© SIA

6. ZIT SERVANCE (FIR : Reims LFEE)

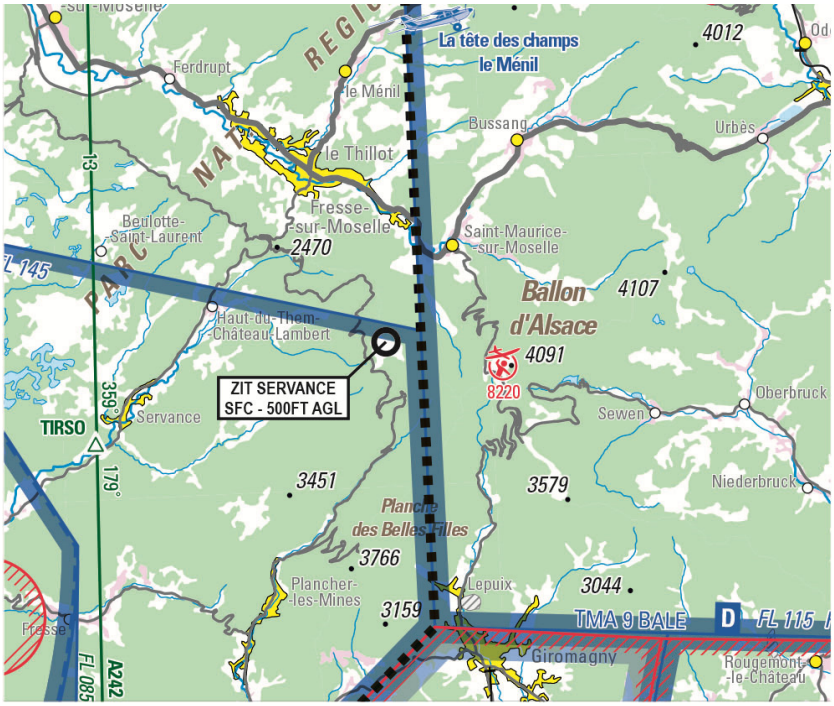

Extrait carte SIA « Strasbourg Alsace Lorraine » au 1 / 250 000 édition 2021

ACTIVITÉ
Interdiction de survol d'installations spécifiques défense.

DATES ET HEURES D'ACTIVITÉ
H24

STATUT
Zone interdite temporaire (ZIT)

SERVICES RENDUS
Information de vol et alerte.

CONDITIONS DE PENETRATION
Pénétration interdite à tout aéronef sans équipage à bord, à l'exception des aéronefs sans équipage à bord assurant une mission au service de l'État (défense, gendarmerie, services de police, douanes, sécurité civile, secours et EDF). Dérogation soumise à l'accord du Commandement de la Défense Aérienne et des Opérations Aériennes. Formulaire de demande : Consulter le site internet : https://sites.google.com/site/derogzonesinterdites et e-mail : cdaoa-bao-cnoa-accord-zones-interdites.resp.fct@intradef.gouv.fr Centre National des Opérations Aériennes TEL : 0800 39 73 75 (numéro vert) ou 04 37 50 38 23

LIMITES LATERALES ET VERTICALES
Limites latérales : cercle de 0.2 Nm (370 mètres) de rayon centré sur : 47°49'50.00" N-006°47'38.00" E Limites verticales : SFC / 500 FT AGL

FR
© SIA

7. ZIT Moussy (FIR : Reims LFEE)

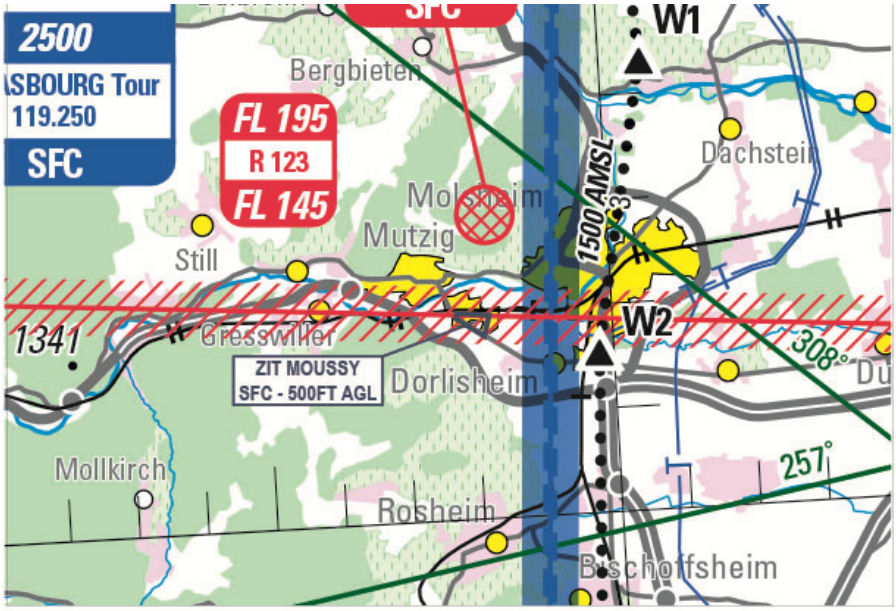

Extrait carte SIA au 1 / 250 000 Strasbourg édition 2021

ACTIVITÉ
Interdiction de survol d'installations défense spécifiques.

DATES ET HEURES D'ACTIVITÉ
H24

GESTIONNAIRE
NIL

STATUT
Zone interdite temporaire qui se substitue à la partie de la CTR STRASBOURG 2 avec laquelle elle interfère.

SERVICES RENDUS
Information de vol et alerte

CONDITIONS DE PENETRATION
Pénétration interdite à tout aéronef sans équipage à bord, à l'exception des aéronefs sans équipage à bord assurant une mission au service de l'État (défense, gendarmerie, services de police, douanes, sécurité civile, secours et EDF). Dérogation soumise à l'accord du Commandement de la Défense Aérienne et des Opérations Aériennes. Formulaire de demande : Consulter le site internet : https://sites.google.com/site/derogzonesinterdites et e-mail : cdaoa-bao-cnoa-accord-zones-interdites.resp.fct@intradef.gouv.fr Centre National des Opérations Aériennes TEL : 0800 39 73 75 (numéro vert) ou 04 37 50 38 23

LIMITES LATERALES ET VERTICALES
Limites latérales 48°31'57.00" N,007°27'42.00" E 48°32'00.00" N,007°27'43.00" E 48°31'58.00" N,007°28'11.00" E 48°31'46.00" N,007°28'06.00" E 48°31'57.00" N,007°27'42.00" E **Limites verticales** SFC / 500 FT AGL

© SIA

8. ZIT d'Aboville (FIR : Paris LFFF, Reims LFEE - AD : Chaumont Semoutiers LFJA)

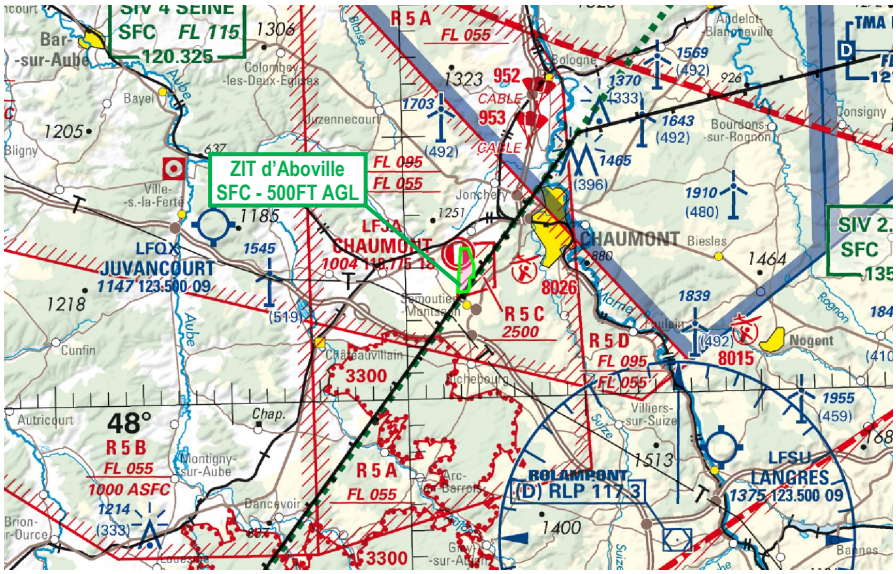

Extrait carte IGN au 1 / 500 000 édition 2021

ACTIVITÉ
Interdiction de survol d'installations défense spécifiques.

DATES ET HEURES D'ACTIVITÉ
H24

GESTIONNAIRE
Opération 61è RA

STATUT
Zone interdite temporaire qui coexiste avec les parties des espaces avec lesquelles elle interfère.

SERVICES RENDUS
Information de vol et alerte.

CONDITIONS DE PÉNÉTRATION
Pénétration interdite à tout aéronef sans équipage à bord, à l'exception : des aéronefs sans équipage à bord assurant une mission au service de l'État (défense, gendarmerie, services de police, douanes, sécurité civile, secours et EDF). Dérogation soumise à l'accord de l'autorité gestionnaire.

LIMITES LATERALES ET VERTICALES
Limites latérales 48°04'02.09''N,005°02'55.74''E 48°05'41.80''N,005°03'10.66''E 48°05'40.72''N,005°03'36.38''E 48°05'01.20''N,005°03'54.77''E 48°04'35.69''N,005°03'50.73''E 48°04'35.38''N,005°03'38.68''E 48°04'17.32''N,005°03'38.83''E 48°04'04.51''N,005°03'31.34''E 48°04'02.09''N,005°02'55.74''E **Limites verticales** SFC / 500 FT AGL

DISPOSITIONS COMPLEMENTAIRES
L'activité aéromodélisme AEM 8237 (Chaumont Semoutiers) reste utilisable selon protocole

FR
© SIA

9. ZIT NEUBOURG

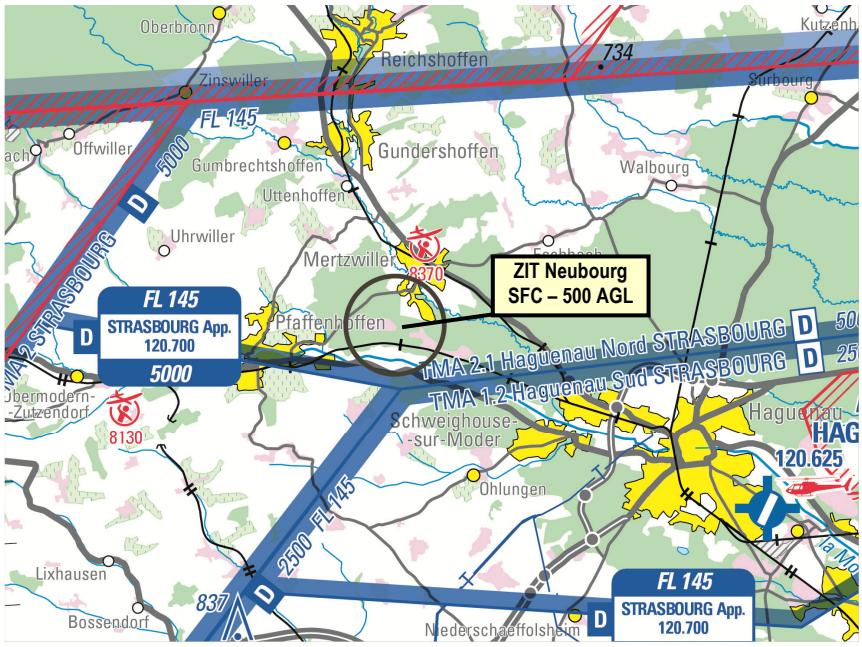

Extrait carte SIA « Strasbourg Alsace Lorraine » au 1 : 250 000 édition 2021

ACTIVITÉ
Interdiction de survol d'installations défense spécifiques.

DATES ET HEURES D'ACTIVITÉ
H24

GESTIONNAIRE
NIL

SERVICES RENDUS
Information de vol et alerte

STATUT
Zone interdite temporaire (ZIT)

CONDITIONS DE PENETRATION
Pénétration interdite à tout aéronef sans équipage à bord, à l'exception des aéronefs sans équipage à bord assurant une mission au service de l'État (défense, gendarmerie, services de police, douanes, sécurité civile, secours et EDF). Dérogation soumise à l'accord du Commandement de la Défense Aérienne et des Opérations Aériennes. Formulaire de demande : Consulter le site internet : https://sites.google.com/site/derogzonesinterdites et e-mail : cdaoa-bao-cnoa-accord-zones-interdites.resp.fct@intradef.gouv.fr Centre National des Opérations Aériennes TEL : 0800 39 73 75 (numéro vert) ou 04 37 50 38 23

LIMITES LATERALES ET VERTICALES
Limites latérales : Cercle de 0.8 NM de rayon centré sur 48°51'12.00'' N, 007°40'15.00''E **Limites verticales** : SFC / 500 FT AGL

© SIA