Service de l'Information Aéronautique
DSNA

Liberté • Égalité • Fraternité
RÉPUBLIQUE FRANÇAISE

Tél : 05 57 92 57 97 ou 57 95
e-mail : sia.supaip@aviation-civile.gouv.fr
Internet : www.sia.aviation-civile.gouv.fr

SUP AIP 221/20

Date de publication : 19 NOV

Objet : Création de zones réglementées temporaires (ZRT) et zones dangereuses temporaires (ZDT) pour l'exercice POKER 2020-04 dans les FIR et l'UIR français

En vigueur : Du 08 au 10 décembre 2020

Lieu : UIR : France - FIR : Bordeaux LFBB, Paris LFFF, Brest LFRR, Marseille LFMM, Reims LFEE - AD : Brive Souillac,LFSL, Cahors Lalbenque LFCC, Le Puy Loudes LFHP, Rodez Aveyron LFCR, Mende Brenoux LFNB, Albi le Sequestre, LFCI, Castres Mazamet LFCK, Lézignan Corbières LFMZ, Montluçon Guéret LFBK, Narbonne LFNN, Ruoms LFHF

PARTIE A : POKER NOMINAL

Zones ALPHA 1, ALPHA 2 et ALPHA 3

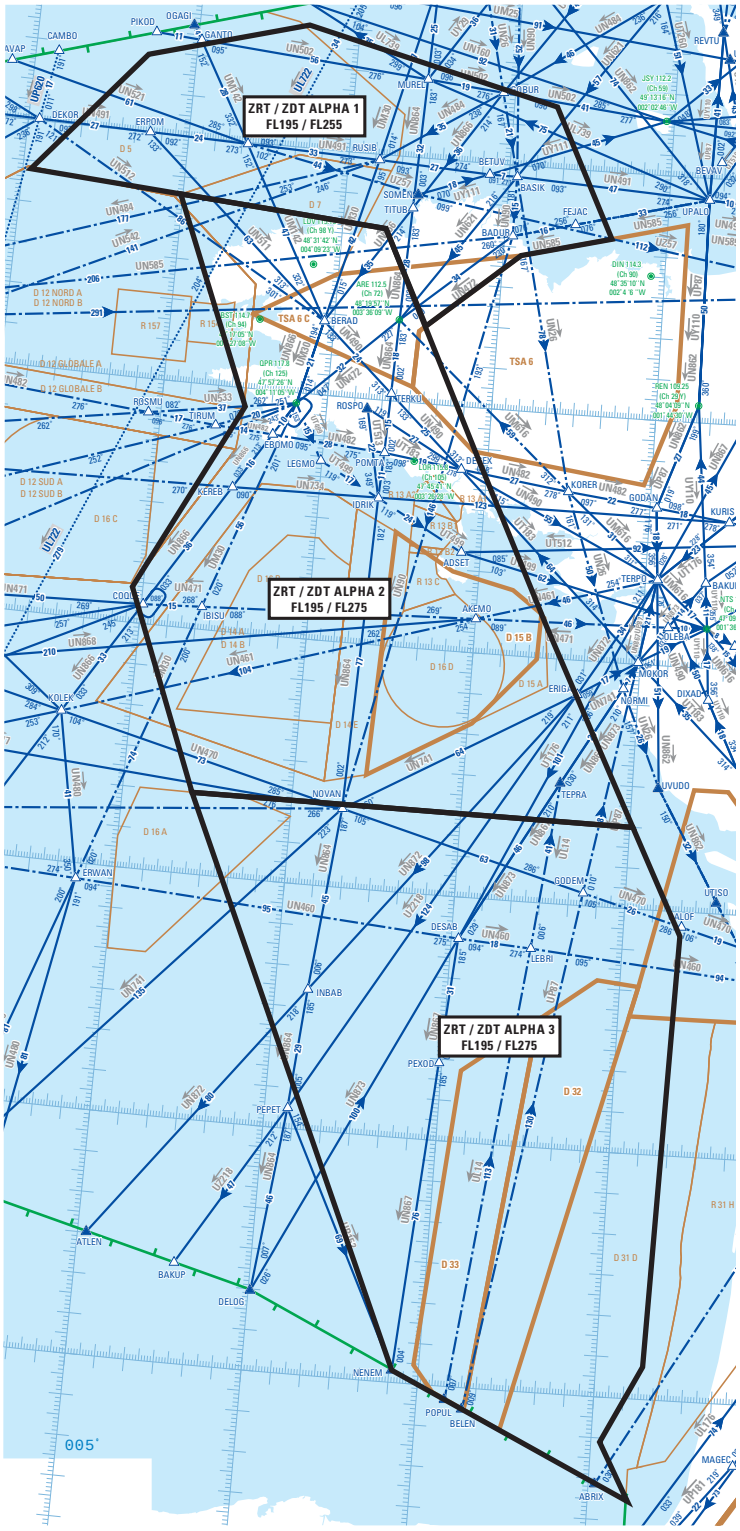

ACTIVITÉ

Exercice national comprenant des vols de basse, moyenne et haute altitude ainsi que des opérations de ravitaillement, d'interception et de détection aéroportée.

DATES ET HEURES D'ACTIVITÉ

Zones POKER NOMINAL : 08 DEC 2020

ZRT/ZDT ALPHA 1	2000-2320
ZRT/ZDT ALPHA 2	2000-2350
ZRT/ZDT ALPHA 3	2050-2359

Pour ces 3 zones :
Report possible de 24 heures, mêmes horaires.

INFORMATION DES USAGERS

Activité réelle connue de :

ACC BREST :
fréquences de contrôle,

ACC BORDEAUX (uniquement ZRT ALPHA 3) :
fréquences de contrôle,

RAKI (CDC Cinq Mars la Pile) :
143.550 MHz / 317.500 MHz,

MARINA (CDC Mont de Marsan) :
143.550 MHz / 317.500 MHz.

© SIA

CONDITIONS DE PENETRATION
ZRT/ZDT ALPHA 1, ALPHA 2 et ALPHA 3 : Parties ZRT : CAG/CAM, contournement obligatoire sauf pour : - les aéronefs participant à l'exercice, - les aéronefs assurant des missions de secours, de sauvetage, ou de sécurité civile, lorsque le contournement n'est pas compatible avec l'exécution de ces missions et après notification auprès du Centre de Détection et de Contrôle (CDC) via le Détachement Civil de Coordination. Parties ZDT : CAG/CAM, se conformer aux instructions des organismes de la circulation aérienne habituels.

STATUT
ZRT/ZDT ALPHA 1, ALPHA 2 et ALPHA 3 : Zones réglementées temporaires (ZRT) pour la partie située en deçà des 12 NM des côtes (limite des eaux territoriales), Zones dangereuses temporaires (ZDT) pour la partie située au-delà des 12 NM des côtes (limite des eaux territoriales).

GESTIONNAIRES
ZRT/ZDT ALPHA 1 et ALPHA 2 : RAKI (CDC Cinq Mars La Pile) ou CDC de remplacement ZRT/ZDT ALPHA 3 : MARINA (CDC Mont de Marsan) ou CDC de remplacement.

SERVICES RENDUS
CAM : Les services de contrôle, d'information de vol et d'alerte sont rendus dans les ZRT et les ZDT par les organismes gestionnaires. CAG : Dans les parties des ZRT et ZDT qui coexistent avec les espaces aériens contrôlés, les organismes de contrôle habituels rendent, aux usagers autorisés à pénétrer, les services de la circulation aérienne conformément à la classe des espaces aériens contrôlés précités.

LIMITES LATERALES ET VERTICALES		
ZRT/ZDT ALPHA 1	ZRT/ZDT ALPHA 2	ZRT/ZDT ALPHA 3
48°48'00.00" N, 005°57'00.00" W 49°19'00.00" N, 005°18'00.00" W 49°30'00.00" N, 004°19'00.00" W 49°15'00.00" N, 002°44'00.00" W 48°43'37.10" N, 002°20'21.30" W 48°38'02.65" N, 002°53'24.90" W 48°18'59.12" N, 003°26'21.60" W 48°42'00.00" N, 003°44'00.00" W 48°48'00.00" N, 005°57'00.00" W	48°45'47.00" N,005°00'50.00" W 48°42'00.00" N,003°44'00.00" W 47°48'16.00" N,003°03'58.00" W 47°07'44.00" N,002°34'20.00" W 46°20'00.00" N,001°58'54.00" W parallèle 46°20'00.00" N 46°20'00.00" N,004°35'23.00" W 47°08'45.00" N,005°03'47.00" W 47°55'27.00" N,004°29'35.00" W 48°45'47.00" N,005°00'50.00" W	46°20'00.00" N,001°58'54.00" W 45°54'00.00" N,001°40'00.00" W 44°08'00.00" N,001°44'00.00" W 43°49'00.00" N,001°57'00.00" W 43°34'54.00" N,001°46'26.00" W 44°03'00.00" N,003°09'00.00" W 46°20'00.00" N,004°35'23.00" W parallèle 46°20'00.00" N 46°20'00.00" N,001°58'54.00" W
FL195 / FL255	FL195 / FL275	FL195 / FL275

© SIA

Zones BRAVO 1, BRAVO 2, BRAVO 3

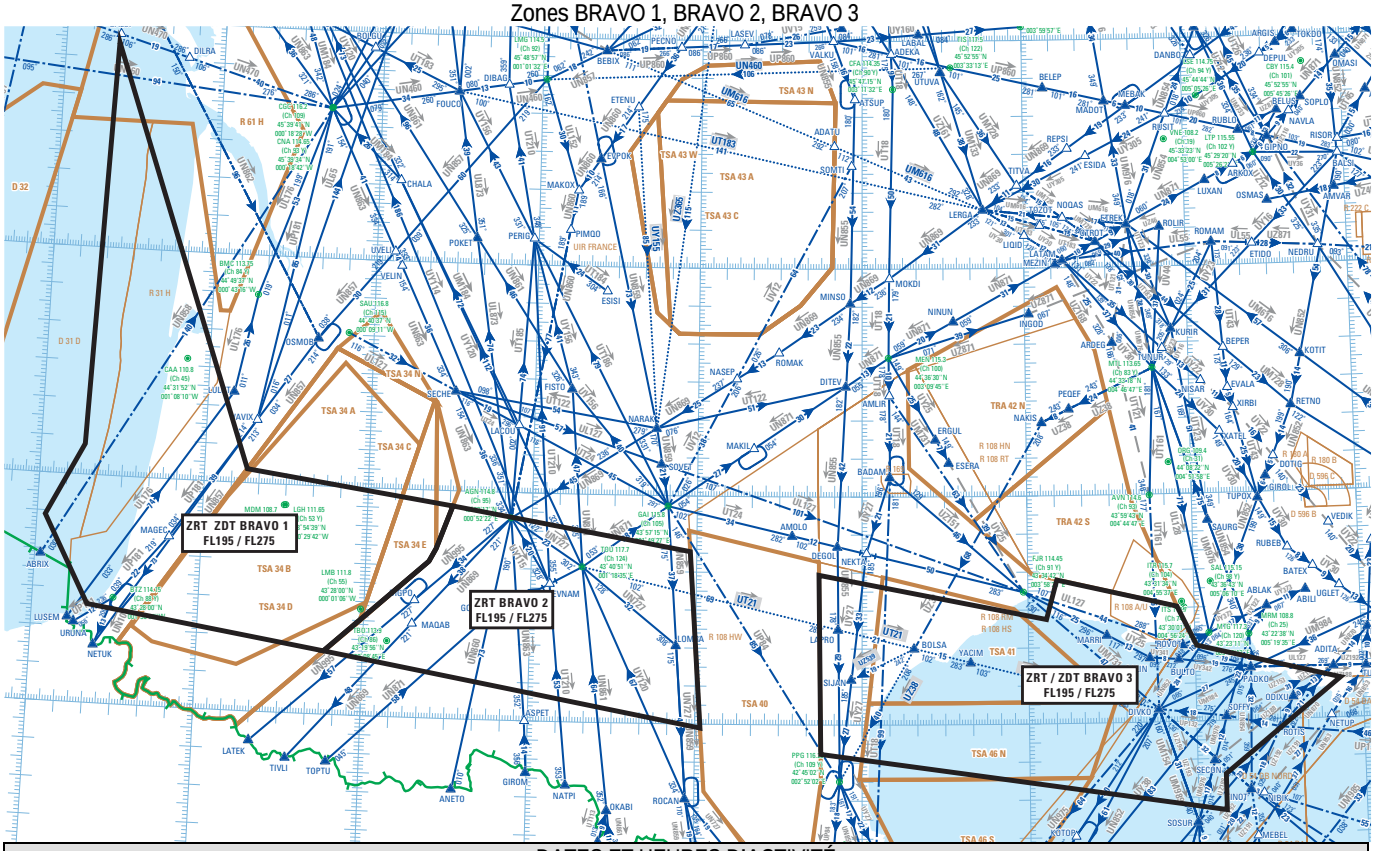

DATES ET HEURES D'ACTIVITÉ			
Dates	Zones POKER NOMINAL		
	ZRT/ZDT BRAVO 1	ZRT BRAVO 2	ZRT/ZDT BRAVO 3
08 décembre 2020	2120-2359	2140-2359	2150-2359
09 décembre 2020	0000-0015	0000-0030	0000-0130
Report possible de 24 heures mêmes horaires			
La période d'activité réelle est communiquée aux ACC, via le DCC, avec un préavis de 15 minutes par le chef contrôleur du CDC concerné, conformément au tableau ci-dessous :			
	ZRT/ZDT BRAVO 1	ZRT BRAVO 2	ZRT/ZDT BRAVO 3
CDC Mont de Marsan	ACC Bordeaux	ACC Bordeaux	
CDC Lyon Mont Verdun			ACC Bordeaux ACC Marseille

INFORMATION DES USAGERS			
Activité réelle connue de :			
	BRAVO 1	BRAVO 2	BRAVO 3
ACC BORDEAUX fréquences de contrôle	X	X	X
ACC MARSEILLE fréquences de contrôle			X
MARINA (CDC Mont de Marsan) 143.550 MHz / 317.500 MHz	X	X	X
RAMBERT (CDC Lyon Mont Verdun) 143.550 MHz / 317.500 MHz	X	X	X

© SIA

CONDITIONS DE PENETRATION
ZRT/ZDT BRAVO 1, BRAVO 3 : Parties ZRT: CAG/CAM, contournement obligatoire sauf pour : - les aéronefs participant à l'exercice, - les aéronefs assurant des missions d'assistance, de sauvetage ou de sécurité publique, lorsque le contournement n'est pas compatible avec l'exécution de ces missions et après notification auprès du Centre de Détection et de Contrôle concerné via le Détachement Civil de Coordination. Parties ZDT : CAG/CAM, se conformer aux instructions des organismes de la circulation aérienne habituels. ZRT BRAVO 2 : CAG/CAM, contournement obligatoire sauf pour : - les aéronefs participant à l'exercice, - les aéronefs assurant des missions d'assistance, de sauvetage ou de sécurité publique, lorsque le contournement n'est pas compatible avec l'exécution de ces missions (après notification auprès du Centre de Détection et de Contrôle concerné via le Détachement Civil de Coordination).

STATUT
ZRT/ZDT BRAVO 1 et BRAVO 3 : Zones réglementées temporaires (ZRT) pour la partie située en deçà des 12 NM des côtes (limite des eaux territoriales), Zones dangereuses temporaires (ZDT) pour la partie située au-delà des 12 NM des côtes (limite des eaux territoriales). ZRT BRAVO 2 : Zone réglementée temporaire (ZRT). Ces zones coexistent avec les espaces aériens contrôlés avec lesquels elles interfèrent et se substituent aux portions de zones réglementées avec lesquelles elles interfèrent.

GESTIONNAIRES
ZRT/ZDT BRAVO 1, ZRT BRAVO 2 : MARINA (CDC de Mont de Marsan) ou CDC de remplacement. ZRT/ZDT BRAVO 3 : RAMBERT (CDC de Lyon Mont Verdun) ou CDC de remplacement.

SERVICES RENDUS
CAM : Les services de contrôle, d'information de vol et d'alerte sont rendus dans les ZRT et ZDT par les organismes gestionnaires. CAG : Dans les parties des ZRT et ZDT qui coexistent avec les espaces aériens contrôlés, les organismes de contrôle habituels rendent, aux usagers autorisés à pénétrer, les services de la circulation aérienne conformément à la classe des espaces aériens contrôlés précités.

LIMITES LATERALES ET VERTICALES		
ZRT/ZDT BRAVO 1	ZRT BRAVO 2	ZRT/ZDT BRAVO 3
45°54'00.00" N,001°40'00.00" W 44°03'40.00" N,000°44'25.00" W 43°56'00.00" N,000°31'00.00" E 43°44'40.00" N,000°25'23.00" E 43°41'15.00" N,000°22'55.00" E 43°16'40.00" N,000°14'00.00" W 43°26'00.00" N,001°40'00.00" W 43°49'00.00" N,001°57'00.00" W 44°08'00.00" N,001°44'00.00" W 45°54'00.00" N,001°40'00.00" W	43°56'00.00" N,000°31'00.00" E 43°45'22.40" N,001°57'39.00" E 42°58'59.20" N,002°01'55.20" E 43°16'40.00" N,000°14'00.00" W 43°41'15.00" N,000°22'55.00" E 43°44'40.00" N,000°25'23.00" E 43°56'00.00" N,000°31'00.00" E	43°39'24.65" N,002°44'23.30" E 43°27'28.00" N,004°06'36.00" E 43°37'48.00" N,004°10'30.00" E 43°30'21.00" N,004°53'47.00" E 43°19'57.00" N,005°00'36.00" E 43°10'30.00" N,005°52'00.00" E 42°46'00.00" N,005°10'00.00" E 42°36'30.00" N,005°10'00.00" E 42°52'17.45" N,002°45'13.55" E 43°39'24.65" N,002°44'23.30" E
FL195 / FL275		

© SIA

ZRT JULIET 1, JULIET 2, JULIET 3 BIS, JULIET 4 et QUEBEC 7

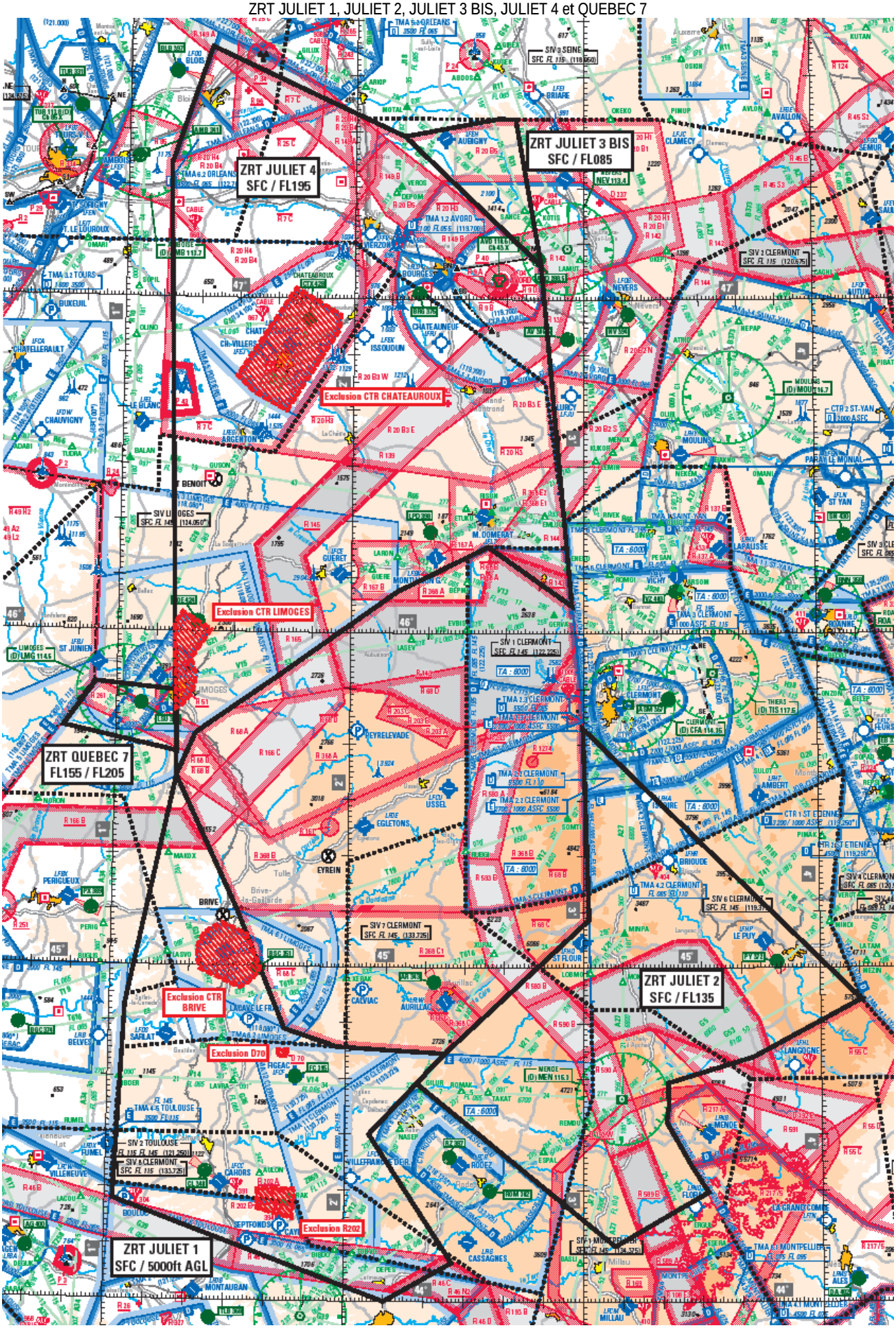

FR
© SIA

DATES ET HEURES D'ACTIVITÉ		
Dates	Zones POKER NOMINAL	
	JULIET 1, JULIET 3 BIS et JULIET 4	JULIET 2
08 décembre2020	2220-2359	2220-2359
09 décembre 2020	0000-0230	0000-0230
Report possible de 24 heures mêmes horaires		

INFORMATION DES USAGERS	
Activité réelle connue de :	
ACC MARSEILLE (J4) :	fréquences de contrôle
ACC BORDEAUX : (J1 et J4 uniquement)	fréquences de contrôle
AQUITAINE INFO (J1):	120.575 MHz
CLERMONT INFO / APP (J1, J2, J4):	122.225 MHz / 119.375 MHz / 120.675 MHz/ 133.725 MHz
MONTPELLIER CTL (J2):	131.055 MHz / 127.280 MHz / 130.855 MHz
MONTPELLIER INFO (J2)	134.375 MHz / 136.625 MHz
TOULOUSE INFO (J1 et J2):	121.250 MHz
LIMOGES INFO (J1 et J4):	124.050 MHz
PROVENCE INFO (J6):	134.800 MHz
AVORD APP:	119.700MHz
RAMBERT (CDC de Lyon Mont Verdun) :	143.550 MHz / 317.500 MHz
RAKI (CDC de Cinq Mars la Pile):	143.550 MHz / 317.500 MHz
MARINA (CDC de Mont de Marsan):	143.550 MHz / 317.500 MHz
POITIERS INFO (J4):	124.000 MHz
PARIS CTL (J3bis,J4) :	125.450 MHz

CONDITIONS DE PÉNÉTRATION

CAG / CAM, contournement obligatoire sauf pour :
- les aéronefs participant à l'exercice,
- CAG/IFR, garantis après coordination auprès de RAMBERT (CDC de Lyon Mont Verdun) ou du CDC de remplacement, pour les aéronefs à l'arrivée ou au départ des aérodromes de LIMOGES BELLEGARDE (LFBL), BRIVE SOUILLAC (LFSL), CAHORS LALBENQUE (LFCC), AURILLAC (LFLW), LE PUY LOUDES (LFHP) et RODEZ-AVEYRON (LFCR),
- les aéronefs assurant des missions de secours, de sauvetage, de douane, de police ou de sécurité civile, lorsque le contournement n'est pas compatible avec l'exécution de ces missions et après notification auprès du Centre de Détection et de Contrôle concerné via le Détachement Civil de Coordination.

STATUT

Zones réglementées temporaires (ZRT) qui se substituent aux portions d'espaces aériens et de zones réglementées avec lesquelles elles interfèrent.

GESTIONNAIRES

ZRT JULIET 1, JULIET 2, JULIET 3 BIS, JULIET 4: RAMBERT (CDC de Lyon Mont Verdun) ou en cas d'indisponibilité technique, CDC de remplacement.

SERVICES RENDUS

CAM : Les services de contrôle, d'information de vol et d'alerte sont rendus dans les ZRT par les organismes gestionnaires.
CAG : Les services d'information de vol et d'alerte sont rendus dans les ZRT aux usagers autorisés à pénétrer, par les organismes gestionnaires.

© SIA

LIMITES LATERALES ET VERTICALES	
ZRT JULIET 1 44°00'00.00" N - 002°10'00.00" E 44°18'00.00" N - 001°02'00.00" E 44°53'00.00" N - 001°04'00.00" E 45°34'00.00" N - 001°15'48.00" E 45°10'00.00" N - 001°32'00.00" E 44°48'50.00" N - 001°44'22.00" E 44°45'40.00" N - 001°57'45.00" E 44°45'01.29" N - 002°12'57.39" E 44°44'34.00" N - 002°25'00.00" E 44°30'00.00" N - 002°06'00.00" E 44°07'00.00" N - 002°27'00.00" E 44°00'00.00" N - 002°10'00.00" E à l'exclusion : - de la partie interférente avec la zone LF-R202 « CAMP DE CAYLUS », - de la zones LF-D 70 « GRAMAT », - de la partie interférente de la CTR de BRIVE SOUILLAC (LFSL) définie dans l'AIP France, AD 2. SFC / 5000FT AGL	ZRT JULIET 2 44°54'16.00" N - 004°10'18.00" E 45°42'59.44" N - 002°59'48.77" E 45°08'39.00" N - 003°01'27.00" E 44°44'34.00" N - 002°25'00.00" E 44°39'12.00" N - 002°17'53.52" E 44°20'03.52" N - 002°50'52.56" E 44°10'00.00" N - 003°08'00.00" E 44°19'43.00" N - 003°31'24.86" E 44°24'26.00" N - 003°27'12.00" E 44°32'21.00" N - 003°20'56.00" E 44°35'15.00" N - 003°21'30.00" E 44°39'20.00" N - 003°21'20.00" E 44°44'00.00" N - 003°43'00.00" E 44°54'16.00" N - 004°10'18.00" E SFC / FL135
ZRT JULIET 3 BIS 47°29'13.20" N, 002°12'47.80" E 47°06'07.10" N, 002°48'52.60" E 47°32'24.80" N, 002°42'02.25" E 47°32'27.77" N, 002°37'30.27" E 47°29'13.20" N, 002°12'47.80" E SFC / FL085	ZRT JULIET 4 46°05'00.00" N - 002°57'01.00" E 46°15'35.00" N - 002°35'20.00" E 46°07'28.00" N - 002°11'54.00" E 45°52'10.00" N - 001°41'30.00" E 45°41'45.00" N - 001°20'30.00" E 45°33'55.00" N - 001°15'42.00" E 47°23'53.00" N - 001°11'17.00" E 47°44'58.00" N - 001°21'31.00" E 47°29'13.20" N - 002°12'47.80" E 47°06'07.10" N - 002°48'50.60" E 46°05'00.00" N - 002°57'01.00" E à l'exclusion : - de la partie interférente de la CTR de LIMOGES BELLEGARDE (LFBL) définie dans l'AIP France, AD 2, - de la CTR de CHATEAUROUX-DEOLS (LFLX) définie dans l'AIP France, AD 2. SFC / FL195

© SIA

ZRT JULIET 6

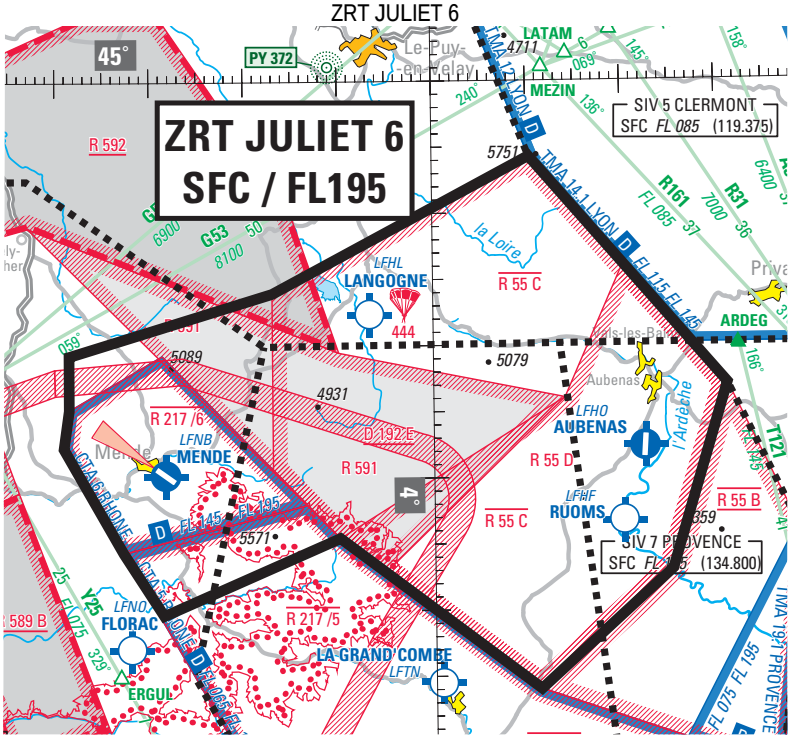

DATES ET HEURES D'ACTIVITÉ	
Dates	Zone POKER NOMINAL
	ZRT JULIET 6
08 décembre2020	2200-2359
09 décembre 2020	0000-0230
Report possible de 24 heures mêmes horaires	

INFORMATION DES USAGERS	
Activité réelle connue de :	
ACC MARSEILLE :	fréquences de contrôle
RAMBERT (CDC de Lyon Mont Verdun) :	143.550 MHz / 317.500 MHz
CAMARGUE CTL	127.925 MHz
CLERMONT INFO / APP :	119.375 MHz
RHONE CTL :	119.475 MHz
MONTPELLIER CTL:	127.280 MHz
MONTPELLIER INFO:	134.375 MHz
PROVENCE APP/INFO :	134.800 MHz / 132.300 MHz
LYON INFO:	135.200 MHz
ISTRES APP :	131.000 MHz / 278.675 MHz

CONDITIONS DE PÉNÉTRATION
CAG/CAM : Pendant l'activité, contournement obligatoire pour les aéronefs ne participant pas à l'exercice.

STATUT
Zone réglementée temporaire (ZRT) qui se substitue aux portions d'espaces aériens contrôlés et de zones réglementées avec lesquelles elle interfère.

GESTIONNAIRE
RAMBERT (CDC de Lyon Mont Verdun) ou en cas d'indisponibilité technique, CDC de remplacement.

SERVICES RENDUS
CAM : Les services de contrôle, d'information de vol et d'alerte sont rendus dans la ZRT par l'organisme gestionnaire. CAG : Services d'information de vol et d'alerte.

© SIA

LIMITES LATERALES ET VERTICALES
ZRT JULIET 6 44°19'43.00'' N - 003°31'24.86'' E 44°24'26.00'' N - 003°27'12.00'' E 44°32'21.00'' N - 003°20'56.00'' E 44°35'15.00'' N - 003°21'30.00'' E 44°39'20.00'' N - 003°21'20.00'' E 44°44'00.00'' N - 003°43'00.00'' E 44°54'16.00'' N - 004°10'18.00'' E 44°37'00.00'' N - 004°31'00.00'' E 44°23'00.00'' N - 004°25'00.00'' E 44°14'00.00'' N - 004°11'00.00'' E 44°25'30.00'' N - 003°50'00.00'' E 44°19'43.00'' N - 003°31'24.86'' E SFC / FL195

© SIA

Zones QUEBEC 1N, ZRT QUEBEC 1C, ZRT QUEBEC 1S–INF, ZRT QUEBEC 1S–SUP, ZRT QUEBEC 2, ZRT QUEBEC 3, ZRT QUEBEC 4, ZRT QUEBEC 5, ZRT QUEBEC 6, ZRT QUEBEC 7

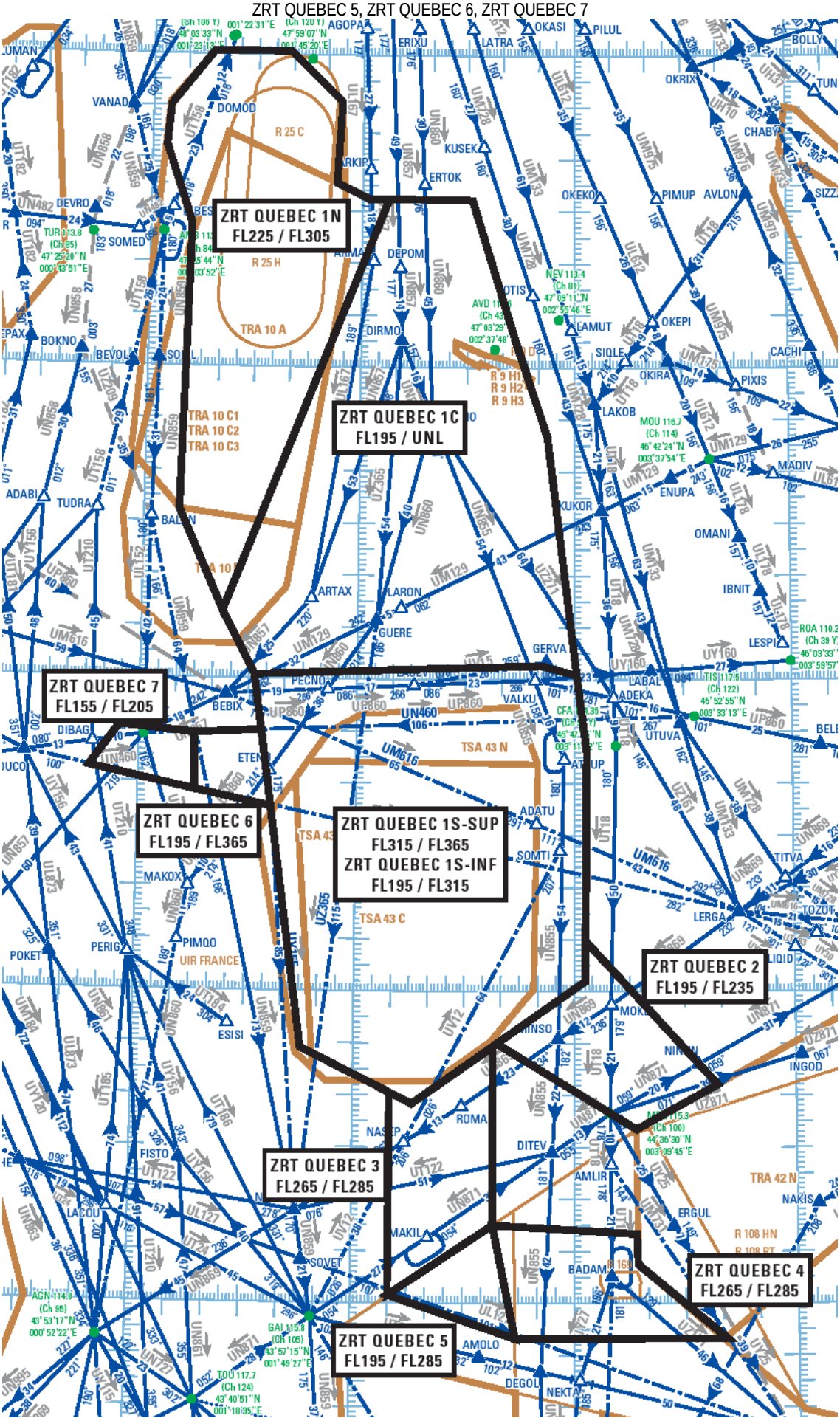

FR
© SIA

Zones QUEBEC 1N, ZRT QUEBEC 1C, ZRT QUEBEC 1S –INF, ZRT QUEBEC 1S –SUP

DATES ET HEURES D'ACTIVITÉ	
Dates	Zone POKER NOMINAL
	ZRT QUEBEC 1N
08 décembre 2020	2220-2359
09 décembre 2020	0000-0230
	ZRT QUEBEC 1C, ZRT QUEBEC 1S-INF
08 décembre 2020	2220-2359
09 décembre 2020	0000-0230
	ZRT QUEBEC 1S-SUP
08 décembre 2020	2300-2359
09 décembre 2020	0000-0030 + 0045-0215
Report possible de 24 heures mêmes horaires	

INFORMATION DES USAGERS

Activité réelle connue de :

ACC MARSEILLE :	fréquences de contrôle
ACC BORDEAUX :	fréquences de contrôle
RAKI (CDC de Cinq Mars La Pile) :	143.550 MHz / 317.500 MHz
RAMBERT (CDC de Lyon Mont Verdun) :	143.550 MHz / 317.500 MHz
MARINA (CDC de Mont de Marsan) :	143.550 MHz / 317.500 MHz
PARIS CTL (Q1N et Q1C):	124.630 MHz

CONDITIONS DE PÉNÉTRATION

CAG / CAM, contournement obligatoire sauf pour :
- les aéronefs participant à l'exercice,
- les aéronefs assurant des missions de secours, de sauvetage, de douane, de police ou de sécurité civile, lorsque le contournement n'est pas compatible avec l'exécution de ces missions et après notification auprès du Centre de Détection et de Contrôle via le Détachement Civil de Coordination.

STATUT

Zones règlementées temporaires (ZRT) qui se substituent aux portions d'espaces aériens contrôlés et de zones règlementées avec lesquelles elles interfèrent.

GESTIONNAIRE

ZRT QUEBEC 1N, ZRT QUEBEC 1C : RAKI (CDC de Cinq mars la Pile), CDC de remplacement
ZRT QUEBEC 1S-INF et ZRT QUEBEC 1S-SUP: RAMBERT (CDC de Lyon Mont Verdun) ou en cas d'indisponibilité technique, CDC de remplacement.

SERVICES RENDUS

CAM : Les services de contrôle, d'information de vol et d'alerte sont rendus dans la ZRT par l'organisme gestionnaire.
CAG : Les services d'information de vol et d'alerte sont rendus dans la ZRT aux usagers autorisés à pénétrer, par l'organisme gestionnaire.

© SIA

LIMITES LATERALES ET VERTICALES	
ZRT QUEBEC 1N 46°12'56.10'' N, 001°22'27.25'' E 46°32'26.00'' N, 001°09'50.00'' E 47°27'22.45'' N, 001°11'43.21'' E 47°42'28.88'' N, 001°04'04.49'' E 47°50'13.49'' N, 001°05'07.43'' E 48°00'36.04'' N, 001°17'15.73'' E 48°00'41.66'' N, 001°39'03.89'' E 47°51'01.52'' N, 001°53'56.97'' E 47°35'25.00'' N, 001°52'37.88'' E 47°32'14.66'' N, 002°02'09.75'' E 47°32'22.00'' N, 002°07'33.00'' E 46°12'56.10'' N, 001°22'27.25'' E	ZRT QUEBEC 1C 46°00'51.30'' N, 003°00'41.00'' E 46°02'41.20'' N, 002°50'55.85'' E 46°00'43.25'' N, 001°31'36.35'' E 46°12'56.10'' N, 001°22'27.25'' E 47°32'22.00'' N, 002°07'33.00'' E 47°32'12.56'' N, 002°31'11.37'' E 47°05'43.48'' N, 002°43'14.83'' E 46°46'39.47'' N, 002°52'30.19'' E 46°00'51.30'' N, 003°00'41.00'' E
FL 225 / FL305	FL195/ UNL
ZRT QUEBEC 1S-INF 45°46'00.72'' N, 003°03'26.50'' E 45°01'59.61'' N, 003°03'00.80'' E 44°38'22.29'' N, 002°16'04.06'' E 44°49'03.85'' N, 001°45'42.21'' E 46°00'43.25'' N, 001°31'36.35'' E 46°02'41.20'' N, 002°50'55.85'' E 46°00'51.30'' N, 003°00'41.00'' E 45°46'00.72'' N, 003°03'26.50'' E	ZRT QUEBEC 1S-SUP 45°46'00.72'' N, 003°03'26.50'' E 45°01'59.61'' N, 003°03'00.80'' E 44°38'22.29'' N, 002°16'04.06'' E 44°49'03.85'' N, 001°45'42.21'' E 46°00'43.25'' N, 001°31'36.35'' E 46°02'41.20'' N, 002°50'55.85'' E 46°00'51.30'' N, 003°00'41.00'' E 45°46'00.72'' N, 003°03'26.50'' E
FL195 / FL315	FL315 / FL365

© SIA

ZRT QUEBEC 2

DATES ET HEURES D'ACTIVITÉ	
Dates	Zone POKER NOMINAL
	ZRT QUEBEC 2
08 décembre 2020	2200-2359
09 décembre 2020	0000-0230
Report possible de 24 heures mêmes horaires	

INFORMATION DES USAGERS	
Activité réelle connue de :	
ACC BORDEAUX :	fréquences de contrôle
ACC MARSEILLE :	fréquences de contrôle
RAMBERT (CDC de Lyon Mont Verdun) :	143.550 MHz / 317.500 MHz
MARINA (CDC de Mont de Marsan) :	143.550 MHz / 317.500 MHz

CONDITIONS DE PÉNÉTRATION
CAG/CAM : pendant l'activité, contournement obligatoire pour les aéronefs ne participant pas à l'exercice.

STATUT
Zone réglementée temporaire (ZRT) qui se substitue aux portions d'espaces aériens contrôlés et de zones réglementées avec lesquelles elle interfère.

GESTIONNAIRE
RAMBERT (CDC de Lyon Mont Verdun) ou en cas d'indisponibilité technique, CDC de remplacement.

SERVICES RENDUS
CAM : Les services de contrôle, d'information de vol et d'alerte sont rendus dans la ZRT par l'organisme gestionnaire. CAG : services d'information de vol et d'alerte.

LIMITES LATERALES ET VERTICALES
ZRT QUEBEC 2 45°09'47.53'' N, 003°03'02.48'' E 44°42'06.00'' N, 003°38'46.74'' E 44°33'30.00'' N, 003°16'48.00'' E 44°50'00.00'' N, 002°39'00.00'' E 45°02'00.00'' N, 003°03'01.00'' E 45°09'47.53'' N, 003°03'02.48'' E FL195 / FL235

© SIA

ZRT QUEBEC 3:

DATES ET HEURES D'ACTIVITÉ	
Dates	Zone POKER NOMINAL
	ZRT QUEBEC 3
08 décembre 2020	2200-2359
09 décembre 2020	0000-0230
Report possible de 24 heures mêmes horaires	

INFORMATION DES USAGERS	
Activité réelle connue de :	
ACC BORDEAUX :	fréquences de contrôle
ACC MARSEILLE :	fréquences de contrôle
RAMBERT (CDC de Lyon Mont Verdun):	143.550 MHz / 317.500 MHz
MARINA (CDC de Mont de Marsan) :	143.550 MHz / 317.500 MHz

CONDITIONS DE PÉNÉTRATION
CAG/CAM : Pendant l'activité, contournement obligatoire pour les aéronefs ne participant pas à l'exercice.

STATUT
Zone réglementée temporaire (ZRT) qui se substitue aux portions d'espaces aériens contrôlés et de zones réglementées avec lesquelles elle interfère.

GESTIONNAIRE
RAMBERT (CDC de Lyon Mont Verdun) ou en cas d'indisponibilité technique, CDC de remplacement.

SERVICES RENDUS
CAM : services de contrôle, d'information de vol et d'alerte, rendus dans la ZRT par l'organisme gestionnaire. CAG : services d'information de vol et d'alerte.

LIMITES LATERALES ET VERTICALES
ZRT QUEBEC 3 44°15'00.00" N, 002°38'00.00" E 44°01'30.00" N, 002°10'00.00" E 44°40'30.00" N, 002°10'00.00" E 44°38'21.00" N, 002°16'02.00" E 44°49'23.16" N, 002°37'58.32" E 44°15'00.00" N, 002°38'00.00" E FL265 / FL285

ZRT QUEBEC 4

DATES ET HEURES D'ACTIVITÉ	
Dates	Zone POKER NOMINAL
	ZRT QUEBEC 4
08 décembre 2020	2200-2359
09 décembre 2020	0000-0230
Report possible de 24 heures mêmes horaires	

INFORMATION DES USAGERS	
Activité réelle connue de :	
ACC BORDEAUX :	fréquences de contrôle
ACC MARSEILLE :	fréquences de contrôle
RAMBERT (CDC de Lyon Mont Verdun):	143.550 MHz / 317.500 MHz
MARINA (CDC de Mont de Marsan) :	143.550 MHz / 317.500 MHz

CONDITIONS DE PÉNÉTRATION
CAG/CAM : Pendant l'activité, contournement obligatoire pour les aéronefs ne participant pas à l'exercice.

© SIA

STATUT
Zone réglementée temporaire (ZRT) qui se substitue aux portions d'espaces aériens contrôlés et de zones réglementées avec lesquelles elle interfère.
GESTIONNAIRE
RAMBERT (CDC de Lyon Mont Verdun) ou en cas d'indisponibilité technique, CDC de remplacement.

SERVICES RENDUS
CAM : Les services de contrôle, d'information de vol et d'alerte sont rendus dans la ZRT par l'organisme gestionnaire. CAG : Services d'information de vol et d'alerte.

LIMITES LATERALES ET VERTICALES
ZRT QUEBEC 4 44°15'00.00'' N - 002°38'00.00'' E 44°13'22.00'' N - 003°16'50.00'' E 44°07'31.00'' N - 003°17'10.00'' E 43°53'11.00'' N - 003°41'00.00'' E 43°53'12.00'' N - 002°44'12.00'' E 44°15'00.00'' N - 002°38'00.00'' E FL265 / FL285

ZRT QUEBEC 5

DATES ET HEURES D'ACTIVITÉ	
Dates	Zone POKER NOMINAL
	ZRT QUEBEC 5
08 décembre 2020	2200-2359
09 décembre 2020	0000-0230
Report possible de 24 heures mêmes horaires	

INFORMATION DES USAGERS	
Activité réelle connue de :	
ACC BORDEAUX :	fréquences de contrôle
ACC MARSEILLE :	fréquences de contrôle
RAMBERT (CDC de Lyon Mont Verdun):	143.550 MHz / 317.500 MHz
MARINA (CDC de Mont de Marsan) :	143.550 MHz / 317.500 MHz

CONDITIONS DE PÉNÉTRATION
CAG/CAM : Pendant l'activité, contournement obligatoire pour les aéronefs ne participant pas à l'exercice.

STATUT
Zone réglementée temporaire (ZRT) qui se substitue aux portions d'espaces aériens contrôlés et de zones réglementées avec lesquelles elle interfère.

GESTIONNAIRE
RAMBERT (CDC de Lyon Mont Verdun) ou en cas d'indisponibilité technique, CDC de remplacement.

SERVICES RENDUS
CAM : Les services de contrôle, d'information de vol et d'alerte sont rendus dans la ZRT par l'organisme gestionnaire. CAG : Services d'information de vol et d'alerte.

LIMITES LATERALES ET VERTICALES
ZRT QUEBEC 5 44°15'00.00'' N - 002°38'00.00'' E 43°53'12.00'' N - 002°44'12.00'' E 44°01'30.00'' N - 002°10'00.00'' E 44°15'00.00'' N - 002°38'00.00'' E FL195 / FL285

© SIA

ZRT QUEBEC 6, ZRT QUEBEC 7

DATES ET HEURES D'ACTIVITÉ	
Dates	Zone POKER NOMINAL
	ZRT QUEBEC 6, ZRT QUEBEC 7
08 décembre 2020	2200-2359
09 décembre 2020	0000-0230
Report possible de 24 heures mêmes horaires	

INFORMATION DES USAGERS
Activité réelle connue de : ACC BORDEAUX : fréquences de contrôle RAMBERT (CDC de Lyon Mont Verdun): 143.550 MHz / 317.500 MHz MARINA (CDC de Mont de Marsan) : 143.550 MHz / 317.500 MHz

CONDITIONS DE PÉNÉTRATION
CAG/CAM : Pendant l'activité, contournement obligatoire pour les aéronefs ne participant pas à l'exercice.

STATUT
Zones réglementées temporaires (ZRT) qui se substituent aux portions d'espaces aériens contrôlés et de zones réglementées avec lesquelles elles interfèrent.

GESTIONNAIRE
RAMBERT (CDC de Lyon Mont Verdun) ou en cas d'indisponibilité technique, CDC de remplacement.

SERVICES RENDUS
CAM : Les services de contrôle, d'information de vol et d'alerte sont rendus dans la ZRT par l'organisme gestionnaire. CAG : Services d'information de vol et d'alerte.

LIMITES LATERALES ET VERTICALES	
ZRT QUEBEC 6	ZRT QUEBEC 7
45°38'26.00" N,001°15'43.00" E 45°35'24.00" N,001°36'39.00" E 45°50'03.00" N,001°33'51.00" E 45°49'22.00" N,001°15'20.00" E 45°38'26.00" N,001°15'43.00" E	45°38'26.00" N,001°15'43.00" E 45°42'42.00" N,000°46'32.00" E 45°50'41.00" N,000°54'39.00" E 45°49'22.00" N,001°15'20.00" E 45°38'26.00" N,001°15'43.00" E
FL195 / FL365	FL 155 / FL205

ZRT TANGO1 et TANGO 2

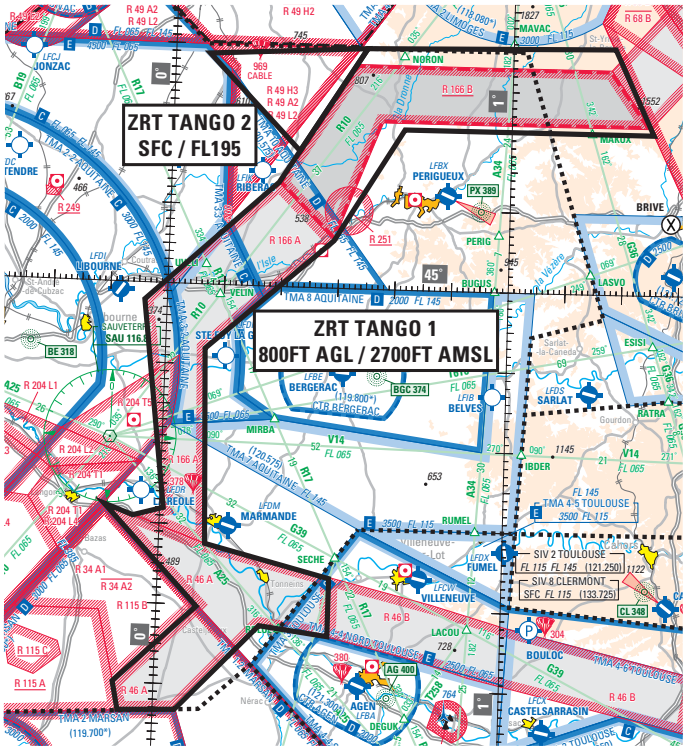

FR
© SIA

DATES ET HEURES D'ACTIVITÉ	
Dates	Zone POKER NOMINAL
	ZRT TANGO 1
08 décembre 2020	2230-2359
09 décembre 2020	0000-0330
Report possible de 24 heures mêmes horaires	

INFORMATION DES USAGERS	
Activité réelle connue de :	
ACC BORDEAUX :	fréquences de contrôle
AQUITAINE INFO :	120.575 MHz
TOULOUSE INFO :	121.250 MHz
MARINA (CDC de Mont de Marsan) :	143.550 MHz / 317.500 MHz
COGNAC APP :	142.450 MHz / 362.300 MHz
LIMOGES INFO :	124.050 MHz

CONDITIONS DE PÉNÉTRATION
CAG/CAM : Pendant l'activité, contournement obligatoire pour les aéronefs ne participant pas à l'exercice.

STATUT
Zone réglementée temporaire (ZRT).

GESTIONNAIRES
MARINA (CDC de Mont de Marsan) ou en cas d'indisponibilité technique, CDC de remplacement.

SERVICES RENDUS
CAM : Les services de contrôle, d'information de vol et d'alerte sont rendus dans la ZRT par les organismes gestionnaires. CAG : Services d'information de vol et d'alerte.

LIMITES LATERALES ET VERTICALES
ZRT TANGO 1 45°12'59.60'' N - 000°19'00.30'' E 45°30'00.00'' N - 000°34'00.00'' E 45°30'39.00'' N - 001°18'06.29'' E 45°19'59.48'' N - 001°25'10.00'' E 45°20'00.00'' N - 000°41'00.00'' E 45°05'55.11'' N - 000°29'01.07'' E 44°51'59.07'' N - 000°06'56.97'' E 44°27'39.26'' N - 000°08'05.07'' E 44°23'46.34'' N - 000°29'56.17'' E 44°16'32.56'' N - 000°29'56.24'' E 44°17'37.83'' N - 000°18'01.33'' E 44°06'50.41'' N - 000°03'51.09'' E 44°06'34.01'' N - 000°06'03.84'' W 44°10'06.89'' N - 000°07'06.22'' W 44°19'47.17'' N - 000°06'59.88'' E 44°32'11.54'' N - 000°09'42.43'' W 44°30'53.36'' N - 000°04'38.01'' W 44°31'56.86'' N - 000°00'37.81'' E 44°57'51.53'' N - 000°03'58.19'' W 45°12'59.60'' N - 000°19'00.30'' E 800 FT AGL / 2700 FT AMSL

ZRT TANGO 2

DATES ET HEURES D'ACTIVITÉ	
Dates	Zone POKER NOMINAL
	ZRT TANGO 2
08 décembre 2020	2230-2359
09 décembre 2020	0000-0330
Report possible de 24 heures mêmes horaires	

© SIA

INFORMATION DES USAGERS	
Activité réelle connue de :	
ACC BORDEAUX :	fréquences de contrôle
AQUITAINE INFO :	120.575 MHz
TOULOUSE INFO :	121.250 MHz
MARINA (CDC de Mont de Marsan) :	143.550 MHz / 317.500 MHz
LIMOGES INFO :	124.050 MHz

CONDITIONS DE PÉNÉTRATION
CAG/CAM : Pendant l'activité, contournement obligatoire pour les aéronefs ne participant pas à l'exercice.

STATUT
Zone réglementée temporaire (ZRT).

GESTIONNAIRES
MARINA (CDC de Mont de Marsan) ou en cas d'indisponibilité technique, CDC de remplacement.

SERVICES RENDUS
CAM : Les services de contrôle, d'information de vol et d'alerte sont rendus dans la ZRT par les organismes gestionnaires. CAG : Services d'information de vol et d'alerte.

LIMITES LATERALES ET VERTICALES
ZRT TANGO 2 045°29'48.00" N,000°06'00.00" E 045°30'00.00" N,000°34'00.00" E 045°16'59.37" N,000°22'30.73" E 045°29'48.00" N,000°06'00.00" E SFC / FL195

© SIA

DISPOSITIONS COMPLEMENTAIRES
Choix du plan POKER. En fonction des prévisions météorologiques, le SC5 AIR PLANS opte le jour J à 11h00 pour la mise en œuvre d'un plan: - POKER "NOMINAL" : : A1, A2, A3, B1, B2, B3, J1, J2, J3 Bis, J4, J6, T1, T2, Q1N, Q1C, Q1S-INF, Q1S-SUP, Q2, Q3, Q4, Q5, Q6, Q7 Activités complémentaires : (report possible de 24 heures) : - LF-TRA 10 ne sera pas activée du 08/12/20 à 22h00 au 09/12/20 à 02h30 - LF-TSA 6 (FL195 / FL325) le 08/12/20 de 20h00 à 23h20 - LF-TSA 42 N et S (FL195/FL325) du 08/12/20 à 22h00 au 09/12/20 à 02h30 - LF-D 12 Globale A et B (FL195 / FL295) le 08/12/20 de 20h00 à 23h20 - LF-TSA 40 (FL195 / FL335) du 08/12/20 à 21h30 au 09/12/20 à 03h00 - FR03 (spare TSA 40) (FL320) du 08/12/20 à 21h00 au 09/12/20 à 03h00 LF-R55B (à l'exclusion de l'AWY T121) du 08/12/20 à 22h00 au 09/12/20 à 02h30 *(Orange gestionnaire cf. protocole)* - LF-D 54 A2, A3 et A4, DA Nord et DA Sud « TOULON » (FL085 / FL305), à l'exclusion des parties interférentes des CTA 1 et 2 TOULON et de la CTR HYERES, et des LF-R 64 du 08/12/20 à 22h15 au 09/12/20 à 01h40 - LF-D 54 B2, B3 et B4, DB Nord et DB Sud « TOULON » (FL085 / FL305), du 08/12/20 à 22h15 au 09/12/20 à 01h40 - LF-TSA200A (FL195 / FL325) du 08/12/20 à 23h15 au 09/12/20 à 03h30 - LF-R34A2 (FL065/FL195) du 08/12/20 à 23h00 au 09/12/20 à 03h30 - LF-R49H2 (FL065/FL195) du 08/12/20 à 20h45 au 09/12/20 à 03h30 - LF-R217-5, 6 ne seront pas activées du 08/12/20 à 22h00 au 09/12/20 à 02h30 - LF-R55C et LF-R55D ne seront pas activées du 08/12/20 à 22h00 au 09/12/20 à 02h30 - LF-R217-1, LF-R217-2, LF-R217-3, R217-4 pourront être activées par RHONE CTL - LF-R 368 A, B, C1, C2 du 08/12/20 à 22h15 au 09/12/20 à 02h30 - LF-R 68 A, B, C, D du 08/12/20 à 22h15 au 09/12/20 à 02h30 La FR 03 sera uniquement utilisée (en version POKER « NOMINAL » ou POKER « TERRESTRE » en spare de la TSA 40 en cas d'orages.
Des FUA EU restrictions sont mises en place sur les ZRT suivantes: • ZRT QUEBEC 1N • ZRT QUEBEC 1C • ZRT QUEBEC 1S-INF • ZRT QUEBEC 1S-SUP • ZRT QUEBEC 2 • ZRT QUEBEC 3 • ZRT QUEBEC 4 • ZRT QUEBEC 5 • ZRT QUEBEC 6 • ZRT QUEBEC 7 • ZRT JULIET 4 • ZRT ZOULOU 1 • ZRT ZOULOU 2 • ZRT ALPHA 3 • ZRT BRAVO 1 • ZRT BRAVO 2 • ZRT BRAVO 3

ORGANISMES A CONTACTER	
Avant l'exercice :	Pendant l'exercice :
CFAS / BRIGADE OPERATIONNELLE / SC5 AIR PLANS ELEMENT AIR RATTACHE 921 95155 TAVERNY CEDEX Téléphone : 01 82 41 36 55 / 01 82 41 38 81 ADRESSE TELEGRAPHIQUE AFTN : LFPJZXVS CFAS / BRIGADE OPERATIONNELLE : 01 532X Pour SC5 AIR PLANS / BUREAU DIVISION CHASSE.	Organisme GESTIONNAIRE de l'espace (OGE)

© SIA

PARTIE B : POKER TERRESTRE

ZRT JULIET 1, JULIET 1 BIS, JULIET 2, JULIET 3 BIS, JULIET 4 et QUEBEC 7

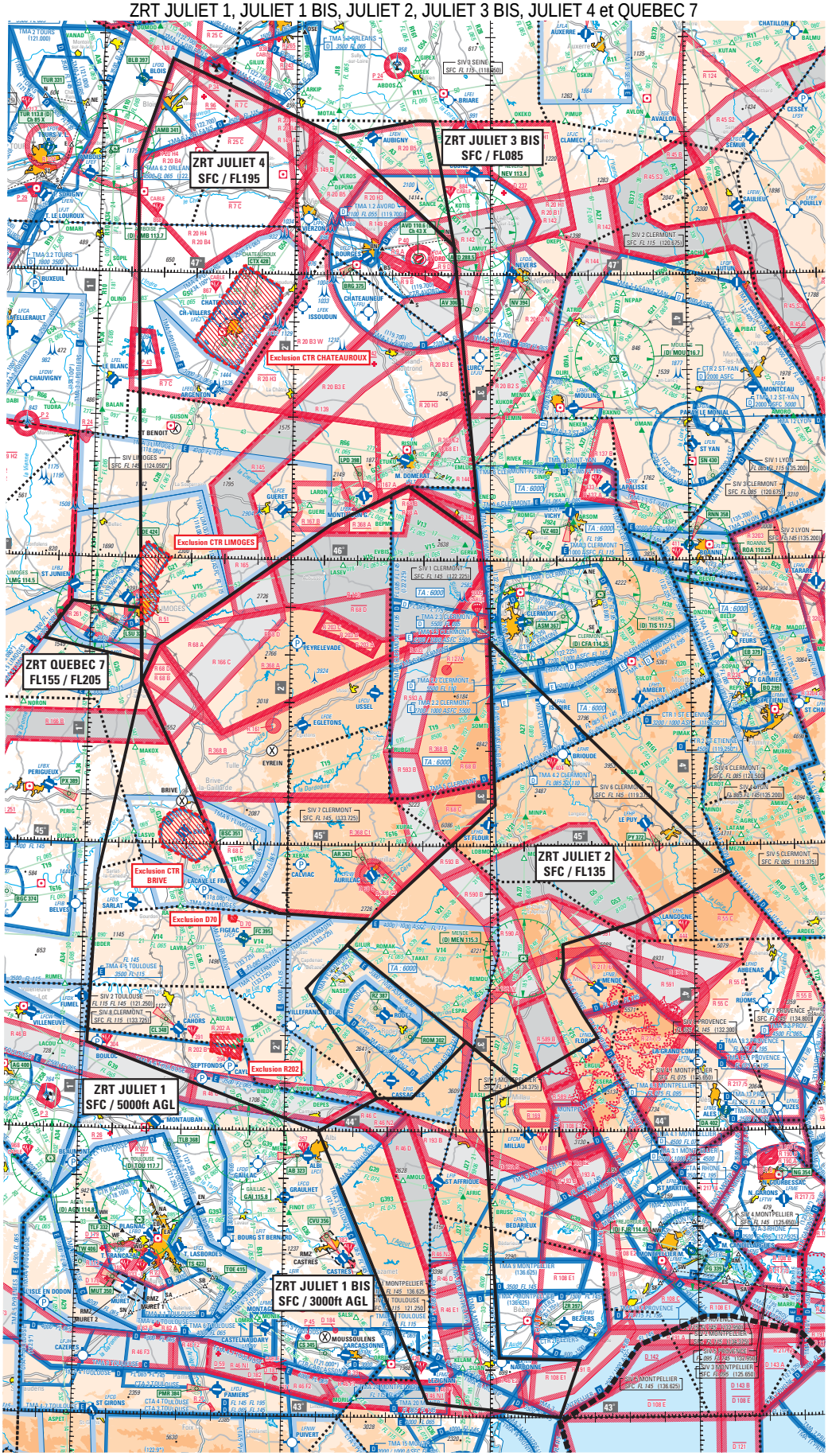

© SIA

DATES ET HEURES D'ACTIVITÉ	
Dates	Zones POKER TERRESTRE
	JULIET 1, JULIET 1 BIS, JULIET 2, JULIET 3 BIS, JULIET 4
08 décembre 2020	2220-2359
09 décembre 2020	0000-0230
Report possible de 24 heures mêmes horaires	

INFORMATION DES USAGERS	
Activité réelle connue de :	
ACC MARSEILLE (J4) :	fréquences de contrôle
ACC BORDEAUX : (J1 et J4 uniquement)	fréquences de contrôle
AQUITAINE INFO (J1):	120.575 MHz
CLERMONT INFO / APP (J1, J1bis, J2, J4):	122.225 MHz / 119.375 MHz / 120.675 MHz/ 133.725 MHz
MONTPELLIER CTL (J1bis, J2):	131.055 MHz / 127.280 MHz / 130.855 MHz
MONTPELLIER INFO: (J1bis,J2)	134.375 MHz / 136.625 MHz
TOULOUSE INFO (J1 et J1 bis, J2):	121.250 MHz
LIMOGES INFO (J1et J4):	124.050 MHz
PROVENCE INFO (J6):	134.800 MHz
AVORD APP:	119.700MHz
RAMBERT (CDC de Lyon Mont Verdun) :	143.550 MHz / 317.500 MHz
RAKI (CDC de Cinq Mars la Pile):	143.550 MHz / 317.500 MHz
MARINA (CDC de Mont de Marsan):	143.550 MHz / 317.500 MHz
POITIERS INFO (J4):	124.000 MHz
PARIS CTL (J3bis,J4) :	125.450 MHz

CONDITIONS DE PÉNÉTRATION

CAG / CAM, contournement obligatoire sauf pour :
- les aéronefs participant à l'exercice,
- CAG/IFR, garantis après coordination auprès de RAMBERT (CDC de Lyon Mont Verdun) ou du CDC de remplacement, pour les aéronefs à l'arrivée ou au départ des aérodromes de LIMOGES BELLEGARDE (LFBL), BRIVE SOUILLAC (LFSL), CAHORS LALBENQUE (LFCC), AURILLAC (LFLW), LE PUY LOUDES (LFHP) et RODEZ-AVEYRON (LFCR),
- les aéronefs assurant des missions de secours, de sauvetage, de douane, de police ou de sécurité civile, lorsque le contournement n'est pas compatible avec l'exécution de ces missions et après notification auprès du Centre de Détection et de Contrôle concerné via le Détachement Civil de Coordination.

STATUT

Zones réglementées temporaires (ZRT) qui se substituent aux portions d'espaces aériens et de zones réglementées avec lesquelles elles interfèrent.

GESTIONNAIRES

ZRT JULIET 1, JULIET 1 BIS, JULIET 2, JULIET 3 BIS, JULIET 4: RAMBERT (CDC de Lyon Mont Verdun) ou en cas d'indisponibilité technique, CDC de remplacement.

SERVICES RENDUS

CAM : Les services de contrôle, d'information de vol et d'alerte sont rendus dans les ZRT par les organismes gestionnaires.
CAG : Les services d'information de vol et d'alerte sont rendus dans les ZRT aux usagers autorisés à pénétrer, par les organismes gestionnaires.

© SIA

LIMITES LATERALES ET VERTICALES	
ZRT JULIET 1 44°00'00.00'' N - 002°10'00.00'' E 44°18'00.00'' N - 001°02'00.00'' E 44°53'00.00'' N - 001°04'00.00'' E 45°34'00.00'' N - 001°15'48.00'' E 45°10'00.00'' N - 001°32'00.00'' E 44°48'50.00'' N - 001°44'22.00'' E 44°45'40.00'' N - 001°57'45.00'' E 44°45'01.29'' N - 002°12'57.39'' E 44°44'34.00'' N - 002°25'00.00'' E 44°30'00.00'' N - 002°06'00.00'' E 44°07'00.00'' N - 002°27'00.00'' E 44°00'00.00'' N - 002°10'00.00'' E à l'exclusion : - de la partie interférente avec la zone LF-R202 « CAMP DE CAYLUS », - de la zones LF-D 70 « GRAMAT », - de la partie interférente de la CTR de BRIVE SOUILLAC (LFSL) définie dans l'AIP France, AD 2. SFC / 5000FT AGL	ZRT JULIET 1 BIS 43°00'00.00"N - 003°20'00.00"E 43°03'00.00"N - 002°42'00.00"E 44°00'00.00"N - 002°10'00.00"E 44°07'00.00"N - 002°27'00.00"E 44°07'00.00"N - 002°37'00.00"E 44°18'52.46"N - 002°52'53.00"E 44°10'00.00"N - 003°08'00.00"E 44°07'00.00"N - 002°58'00.00"E 43°12'30.00"N - 003°02'34.00"E 43°12'00.00"N - 003°25'38.00"E 43°00'00.00"N - 003°20'00.00"E SFC / 3000FT AGL
ZRT JULIET 2 44°54'16.00'' N - 004°10'18.00'' E 45°42'59.44'' N - 002°59'48.77'' E 45°08'39.00'' N - 003°01'27.00'' E 44°44'34.00'' N - 002°25'00.00'' E 44°39'12.00'' N - 002°17'53.52'' E 44°20'03.52'' N - 002°50'52.56'' E 44°10'00.00'' N - 003°08'00.00'' E 44°19'43.00'' N - 003°31'24.86'' E 44°24'26.00'' N - 003°27'12.00'' E 44°32'21.00'' N - 003°20'56.00'' E 44°35'15.00'' N - 003°21'30.00'' E 44°39'20.00'' N - 003°21'20.00'' E 44°44'00.00'' N - 003°43'00.00'' E 44°54'16.00'' N - 004°10'18.00'' E SFC / FL135	ZRT JULIET 3 BIS 47°29'13.20'' N, 002°12'47.80'' E 47°06'07.10'' N, 002°48'52.60'' E 47°32'24.80'' N, 002°42'02.25'' E 47°32'27.77'' N, 002°37'30.27'' E 47°29'13.20'' N, 002°12'47.80'' E SFC / FL085
ZRT JULIET 4 46°05'00.00'' N - 002°57'01.00'' E 46°15'35.00'' N - 002°35'20.00'' E 46°07'28.00'' N - 002°11'54.00'' E 45°52'10.00'' N - 001°41'30.00'' E 45°41'45.00'' N - 001°20'30.00'' E 45°33'55.00'' N - 001°15'42.00'' E 47°23'53.00'' N - 001°11'17.00'' E 47°44'58.00'' N - 001°21'31.00'' E 47°29'13.20'' N - 002°12'47.80'' E 47°06'07.10'' N - 002°48'50.60'' E 46°05'00.00'' N - 002°57'01.00'' E à l'exclusion : - de la partie interférente de la CTR de LIMOGES BELLEGARDE (LFBL) définie dans l'AIP France, AD 2, - de la CTR de CHATEAUROUX-DEOLS (LFLX) définie dans l'AIP France, AD 2. SFC / FL195	

© SIA

ZRT JULIET 7

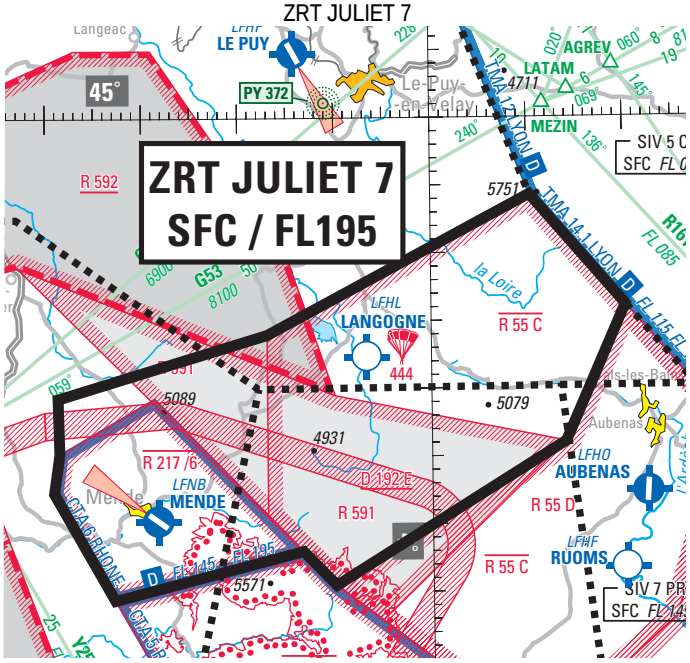

DATES ET HEURES D'ACTIVITÉ	
Dates	Zone POKER TERRESTRE
	ZRT JULIET 7
08 décembre2020	2200-2359
09 décembre 2020	0000-0230
Report possible de 24 heures mêmes horaires	

INFORMATION DES USAGERS	
Activité réelle connue de :	
RAMBERT (CDC de Lyon Mont Verdun):	143.550 MHz / 317.500 MHz
CAMARGUE CTL	127.925 MHz
ACC MARSEILLE :	fréquences de contrôle
CLERMONT INFO / APP :	119.375 MHz
PROVENCE INFO / APP :	134.800 MHz / 132.300 MHz
MONTPELLIER CTL:	127.280 MHz
MONTPELLIER INFO:	134.375 MHz
LYON INFO:	135.200 MHz
RHONE CTL :	119.475 MHz

CONDITIONS DE PÉNÉTRATION
CAG/CAM : Pendant l'activité, contournement obligatoire pour les aéronefs ne participant pas à l'exercice.

STATUT
Zone réglementée temporaire (ZRT) qui se substitue aux portions d'espaces aériens contrôlés et de zones réglementées avec lesquelles elle interfère.

GESTIONNAIRE
RAMBERT (CDC de Lyon Mont Verdun) ou en cas d'indisponibilité technique, CDC de remplacement.

SERVICES RENDUS
CAM : Les services de contrôle, d'information de vol et d'alerte sont rendus dans la ZRT par l'organisme gestionnaire. CAG : Services d'information de vol et d'alerte.

© SIA

LIMITES LATERALES ET VERTICALES
ZRT JULIET 7 44°46'05"N - 004°20'08"E 44°36'01"N - 004°13'51"E 44°25'30"N - 003°50'00"E 44°28'01"N - 003°46'36"E 44°24'26"N - 003°27'12"E 44°32'21"N - 003°20'56"E 44°35'15"N - 003°21'30"E 44°39'20"N - 003°21'20"E 44°44'00"N - 003°43'00"E 44°54'16"N - 004°10'18"E 44°46'05"N - 004°20'08"E SFC / FL195

© SIA

Zones QUEBEC 1N, ZRT QUEBEC 1C, ZRT QUEBEC 1S –INF, ZRT QUEBEC 1S –SUP, ZRT QUEBEC 2, ZRT QUEBEC 3, ZRT QUEBEC 5, ZRT QUEBEC 6, ZRT QUEBEC 7

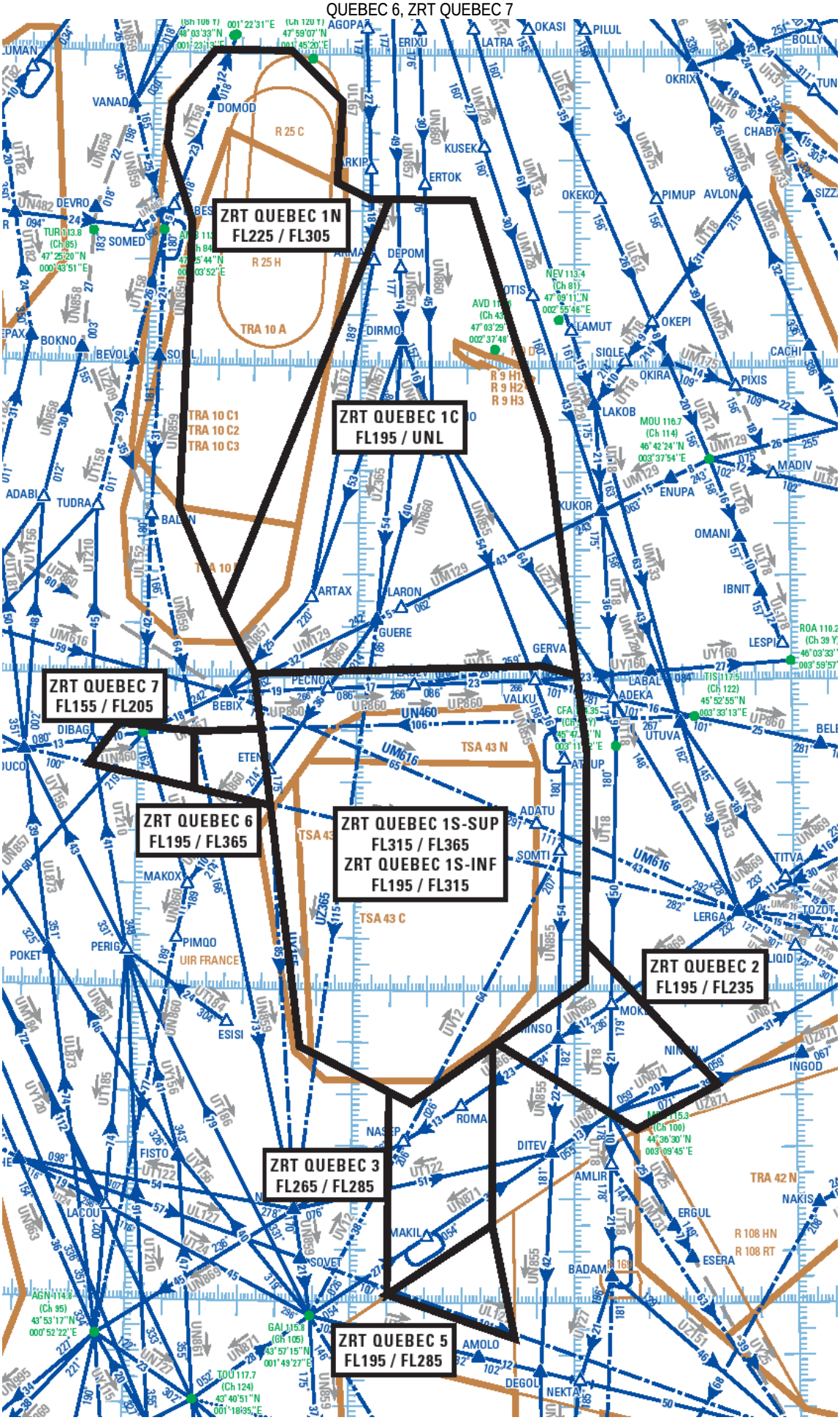

FR
© SIA

Zones QUEBEC 1N, ZRT QUEBEC 1C, ZRT QUEBEC 1S –INF, ZRT QUEBEC 1S –SUP

DATES ET HEURES D'ACTIVITÉ	
Dates	Zone POKER TERRESTRE
	ZRT QUEBEC 1N
08 décembre 2020	2220-2359
09 décembre 2020	0000-0230
	ZRT QUEBEC 1C, ZRT QUEBEC 1S-INF
08 décembre 2020	2220-2359
09 décembre 2020	0000-0230
	ZRT QUEBEC 1S-SUP
08 décembre 2020	2300-2359
09 décembre 2020	0000-0030 + 0045-0215
Report possible de 24 heures mêmes horaires	

INFORMATION DES USAGERS

Activité réelle connue de :

ACC MARSEILLE :	fréquences de contrôle
ACC BORDEAUX :	fréquences de contrôle
RAMBERT (CDC de Lyon Mont Verdun) :	143.550 MHz / 317.500 MHz
RAKI (CDC de Cinq Mars La Pile) :	143.550 MHz / 317.500 MHz
MARINA (CDC de Mont de Marsan) :	143.550 MHz / 317.500 MHz
PARIS CTL (Q1N et Q1C):	124.630 MHz

CONDITIONS DE PÉNÉTRATION

CAG / CAM, contournement obligatoire sauf pour :
- les aéronefs participant à l'exercice,
- les aéronefs assurant des missions de secours, de sauvetage, de douane, de police ou de sécurité civile, lorsque le contournement n'est pas compatible avec l'exécution de ces missions et après notification auprès du Centre de Détection et de Contrôle via le Détachement Civil de Coordination.

STATUT

Zones règlementées temporaires (ZRT) qui se substituent aux portions d'espaces aériens contrôlés et de zones règlementées avec lesquelles elles interfèrent.

GESTIONNAIRE

ZRT QUEBEC 1N, ZRT QUEBEC 1C : RAKI (CDC de Cinq mars la Pile), CDC de remplacement
ZRT QUEBEC 1S-INF et ZRT QUEBEC 1S-SUP: RAMBERT (CDC de Lyon Mont Verdun) ou en cas d'indisponibilité technique, CDC de remplacement.

SERVICES RENDUS

CAM : Les services de contrôle, d'information de vol et d'alerte sont rendus dans la ZRT par l'organisme gestionnaire.
CAG : Les services d'information de vol et d'alerte sont rendus dans la ZRT aux usagers autorisés à pénétrer, par l'organisme gestionnaire.

© SIA

LIMITES LATERALES ET VERTICALES	
ZRT QUEBEC 1N 46°12'56.10" N, 001°22'27.25" E 46°32'26.00" N, 001°09'50.00" E 47°27'22.45" N, 001°11'43.21" E 47°42'28.88" N, 001°04'04.49" E 47°50'13.49" N, 001°05'07.43" E 48°00'36.04" N, 001°17'15.73" E 48°00'41.66" N, 001°39'03.89" E 47°51'01.52" N, 001°53'56.97" E 47°35'25.00" N, 001°52'37.88" E 47°32'14.66" N, 002°02'09.75" E 47°32'22.00" N, 002°07'33.00" E 46°12'56.10" N, 001°22'27.25" E	ZRT QUEBEC 1C 46°00'51.30" N, 003°00'41.00" E 46°02'41.20" N, 002°50'55.85" E 46°00'43.25" N, 001°31'36.35" E 46°12'56.10" N, 001°22'27.25" E 47°32'22.00" N, 002°07'33.00" E 47°32'12.56" N, 002°31'11.37" E 47°05'43.48" N, 002°43'14.83" E 46°46'39.47" N, 002°52'30.19" E 46°00'51.30" N, 003°00'41.00" E
FL 225 / FL305	FL195/ UNL
ZRT QUEBEC 1S-INF 45°46'00.72" N, 003°03'26.50" E 45°01'59.61" N, 003°03'00.80" E 44°38'22.29" N, 002°16'04.06" E 44°49'03.85" N, 001°45'42.21" E 46°00'43.25" N, 001°31'36.35" E 46°02'41.20" N, 002°50'55.85" E 46°00'51.30" N, 003°00'41.00" E 45°46'00.72" N, 003°03'26.50" E	ZRT QUEBEC 1S-SUP 45°46'00.72" N, 003°03'26.50" E 45°01'59.61" N, 003°03'00.80" E 44°38'22.29" N, 002°16'04.06" E 44°49'03.85" N, 001°45'42.21" E 46°00'43.25" N, 001°31'36.35" E 46°02'41.20" N, 002°50'55.85" E 46°00'51.30" N, 003°00'41.00" E 45°46'00.72" N, 003°03'26.50" E
FL195 / FL315	FL315 / FL365

© SIA

ZRT QUEBEC 2

DATES ET HEURES D'ACTIVITÉ	
Dates	Zone POKER TERRESTRE
	ZRT QUEBEC 2
08 décembre 2020	2200-2359
09 décembre 2020	0000-0230
Report possible de 24 heures mêmes horaires	

INFORMATION DES USAGERS	
Activité réelle connue de :	
ACC BORDEAUX :	fréquences de contrôle
ACC MARSEILLE :	fréquences de contrôle
RAMBERT (CDC de Lyon Mont Verdun) :	143.550 MHz / 317.500 MHz
MARINA (CDC de Mont de Marsan) :	143.550 MHz / 317.500 MHz

CONDITIONS DE PÉNÉTRATION
CAG/CAM : pendant l'activité, contournement obligatoire pour les aéronefs ne participant pas à l'exercice.

STATUT
Zone réglementée temporaire (ZRT) qui se substitue aux portions d'espaces aériens contrôlés et de zones réglementées avec lesquelles elle interfère.

GESTIONNAIRE
RAMBERT (CDC de Lyon Mont Verdun) ou en cas d'indisponibilité technique, CDC de remplacement.

SERVICES RENDUS
CAM : Les services de contrôle, d'information de vol et d'alerte sont rendus dans la ZRT par l'organisme gestionnaire. CAG : services d'information de vol et d'alerte.

LIMITES LATERALES ET VERTICALES
ZRT QUEBEC 2 45°09'47.53" N, 003°03'02.48" E 44°42'06.00" N, 003°38'46.74" E 44°33'30.00" N, 003°16'48.00" E 44°50'00.00" N, 002°39'00.00" E 45°02'00.00" N, 003°03'01.00" E 45°09'47.53" N, 003°03'02.48" E FL195 / FL235

© SIA

ZRT QUEBEC 3:

DATES ET HEURES D'ACTIVITÉ	
Dates	Zone POKER TERRESTRE
	ZRT QUEBEC 3
08 décembre 2020	2200-2359
09 décembre 2020	0000-0230
Report possible de 24 heures mêmes horaires	

INFORMATION DES USAGERS	
Activité réelle connue de :	
ACC BORDEAUX :	fréquences de contrôle
ACC MARSEILLE :	fréquences de contrôle
RAMBERT (CDC de Lyon Mont Verdun):	143.550 MHz / 317.500 MHz
MARINA (CDC de Mont de Marsan) :	143.550 MHz / 317.500 MHz

CONDITIONS DE PÉNÉTRATION
CAG/CAM : Pendant l'activité, contournement obligatoire pour les aéronefs ne participant pas à l'exercice.

STATUT
Zone réglementée temporaire (ZRT) qui se substitue aux portions d'espaces aériens contrôlés et de zones réglementées avec lesquelles elle interfère.

GESTIONNAIRE
RAMBERT (CDC de Lyon Mont Verdun) ou en cas d'indisponibilité technique, CDC de remplacement.

SERVICES RENDUS
CAM : services de contrôle, d'information de vol et d'alerte, rendus dans la ZRT par l'organisme gestionnaire. CAG : services d'information de vol et d'alerte.

LIMITES LATERALES ET VERTICALES
ZRT QUEBEC 3 44°15'00.00" N, 002°38'00.00" E 44°01'30.00" N, 002°10'00.00" E 44°40'30.00" N, 002°10'00.00" E 44°38'21.00" N, 002°16'02.00" E 44°49'23.16" N, 002°37'58.32" E 44°15'00.00" N, 002°38'00.00" E FL265 / FL285

ZRT QUEBEC 5

DATES ET HEURES D'ACTIVITÉ	
Dates	Zone POKER TERRESTRE
	ZRT QUEBEC 5
08 décembre 2020	2200-2359
09 décembre 2020	0000-0230
Report possible de 24 heures mêmes horaires	

INFORMATION DES USAGERS	
Activité réelle connue de :	
ACC BORDEAUX :	fréquences de contrôle
ACC MARSEILLE :	fréquences de contrôle
RAMBERT (CDC de Lyon Mont Verdun):	143.550 MHz / 317.500 MHz
MARINA (CDC de Mont de Marsan) :	143.550 MHz / 317.500 MHz

CONDITIONS DE PÉNÉTRATION
CAG/CAM : Pendant l'activité, contournement obligatoire pour les aéronefs ne participant pas à l'exercice.

STATUT
Zone réglementée temporaire (ZRT) qui se substitue aux portions d'espaces aériens contrôlés et de zones réglementées avec lesquelles elle interfère.

© SIA

GESTIONNAIRE
RAMBERT (CDC de Lyon Mont Verdun) ou en cas d'indisponibilité technique, CDC de remplacement.

SERVICES RENDUS
CAM : Les services de contrôle, d'information de vol et d'alerte sont rendus dans la ZRT par l'organisme gestionnaire. CAG : Services d'information de vol et d'alerte.

LIMITES LATERALES ET VERTICALES
ZRT QUEBEC 5 44°15'00.00'' N - 002°38'00.00'' E 43°53'12.00'' N - 002°44'12.00'' E 44°01'30.00'' N - 002°10'00.00'' E 44°15'00.00'' N - 002°38'00.00'' E FL195 / FL285

ZRT QUEBEC 6, ZRT QUEBEC 7

DATES ET HEURES D'ACTIVITÉ	
Dates	Zone POKER TERRESTRE
	ZRT QUEBEC 6, ZRT QUEBEC 7
08 décembre 2020	2200-2359
09 décembre 2020	0000-0230
Report possible de 24 heures mêmes horaires	

INFORMATION DES USAGERS	
Activité réelle connue de :	
ACC BORDEAUX :	fréquences de contrôle
RAMBERT (CDC de Lyon Mont Verdun):	143.550 MHz / 317.500 MHz
MARINA (CDC de Mont de Marsan) :	143.550 MHz / 317.500 MHz

CONDITIONS DE PÉNÉTRATION
CAG/CAM : Pendant l'activité, contournement obligatoire pour les aéronefs ne participant pas à l'exercice.

STATUT
Zones réglementées temporaires (ZRT) qui se substituent aux portions d'espaces aériens contrôlés et de zones réglementées avec lesquelles elles interfèrent.

GESTIONNAIRE
RAMBERT (CDC de Lyon Mont Verdun) ou en cas d'indisponibilité technique, CDC de remplacement.

SERVICES RENDUS
CAM : Les services de contrôle, d'information de vol et d'alerte sont rendus dans la ZRT par l'organisme gestionnaire. CAG : Services d'information de vol et d'alerte.

LIMITES LATERALES ET VERTICALES	
ZRT QUEBEC 6	ZRT QUEBEC 7
45°38'26.00'' N,001°15'43.00'' E 45°35'24.00'' N,001°36'39.00'' E 45°50'03.00'' N,001°33'51.00'' E 45°49'22.00'' N,001°15'20.00'' E 45°38'26.00'' N,001°15'43.00'' E FL195 / FL365	45°38'26.00'' N,001°15'43.00'' E 45°42'42.00'' N,000°46'32.00'' E 45°50'41.00'' N,000°54'39.00'' E 45°49'22.00'' N,001°15'20.00'' E 45°38'26.00'' N,001°15'43.00'' E FL 155 / FL205

© SIA

ZRT TANGO1 et TANGO 2

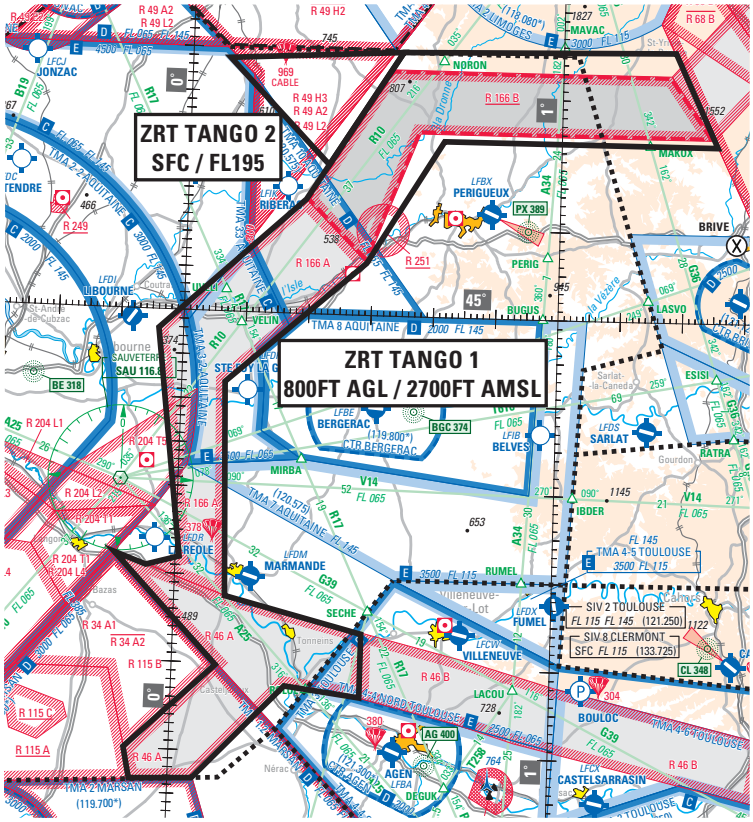

DATES ET HEURES D'ACTIVITÉ	
Dates	Zone POKER TERRESTRE
	ZRT TANGO 1
08 décembre 2020	2300-2359
09 décembre 2020	0000-0330
Report possible de 24 heures mêmes horaires	

INFORMATION DES USAGERS	
Activité réelle connue de :	
ACC BORDEAUX :	fréquences de contrôle
AQUITAINE INFO :	120.575 MHz
TOULOUSE INFO :	121.250 MHz
MARINA (CDC de Mont de Marsan) :	143.550 MHz / 317.500 MHz
COGNAC APP :	142.450 MHz / 362.300 MHz
LIMOGES INFO :	124.050 MHz

CONDITIONS DE PÉNÉTRATION
CAG/CAM : Pendant l'activité, contournement obligatoire pour les aéronefs ne participant pas à l'exercice.

STATUT
Zone réglementée temporaire (ZRT).

GESTIONNAIRES
MARINA (CDC de Mont de Marsan) ou en cas d'indisponibilité technique, CDC de remplacement.

SERVICES RENDUS
CAM : Les services de contrôle, d'information de vol et d'alerte sont rendus dans la ZRT par les organismes gestionnaires. CAG : Services d'information de vol et d'alerte.

© SIA

LIMITES LATERALES ET VERTICALES
ZRT TANGO 1 45°12'59.60" N - 000°19'00.30" E 45°30'00.00" N - 000°34'00.00" E 45°30'39.00" N - 001°18'06.29" E 45°19'59.48" N - 001°25'10.00" E 45°20'00.00" N - 000°41'00.00" E 45°05'55.11" N - 000°29'01.07" E 44°51'59.07" N - 000°06'56.97" E 44°27'39.26" N - 000°08'05.07" E 44°23'46.34" N - 000°29'56.17" E 44°16'32.56" N - 000°29'56.24" E 44°17'37.83" N - 000°18'01.33" E 44°06'50.41" N - 000°03'51.09" E 44°06'34.01" N - 000°06'03.84" W 44°10'06.89" N - 000°07'06.22" W 44°19'47.17" N - 000°06'59.88" E 44°32'11.54" N - 000°09'42.43" W 44°30'53.36" N - 000°04'38.01" W 44°31'56.86" N - 000°00'37.81" E 44°57'51.53" N - 000°03'58.19" W 45°12'59.60" N - 000°19'00.30" E 800 FT AGL / 2700 FT AMSL

ZRT TANGO 2

DATES ET HEURES D'ACTIVITÉ	
Dates	Zone POKER TERRESTRE
	ZRT TANGO 2
08 décembre 2020	2300-2359
09 décembre 2020	0000-0330
Report possible de 24 heures mêmes horaires	

INFORMATION DES USAGERS	
Activité réelle connue de :	
ACC BORDEAUX :	fréquences de contrôle
AQUITAINE INFO :	120.575 MHz
TOULOUSE INFO :	121.250 MHz
MARINA (CDC de Mont de Marsan) :	143.550 MHz / 317.500 MHz
LIMOGES INFO :	124.050 MHz

CONDITIONS DE PÉNÉTRATION
CAG/CAM : Pendant l'activité, contournement obligatoire pour les aéronefs ne participant pas à l'exercice.

STATUT
Zone réglementée temporaire (ZRT).

GESTIONNAIRES
MARINA (CDC de Mont de Marsan) ou en cas d'indisponibilité technique, CDC de remplacement.

SERVICES RENDUS
CAM : Les services de contrôle, d'information de vol et d'alerte sont rendus dans la ZRT par les organismes gestionnaires. CAG : Services d'information de vol et d'alerte.

LIMITES LATERALES ET VERTICALES
ZRT TANGO 2 045°29'48.00" N,000°06'00.00" E 045°30'00.00" N,000°34'00.00" E 045°16'59.37" N,000°22'30.73" E 045°29'48.00" N,000°06'00.00" E SFC / FL195

© SIA

ZRT YANKEE 1, YANKEE 2, YANKEE 3

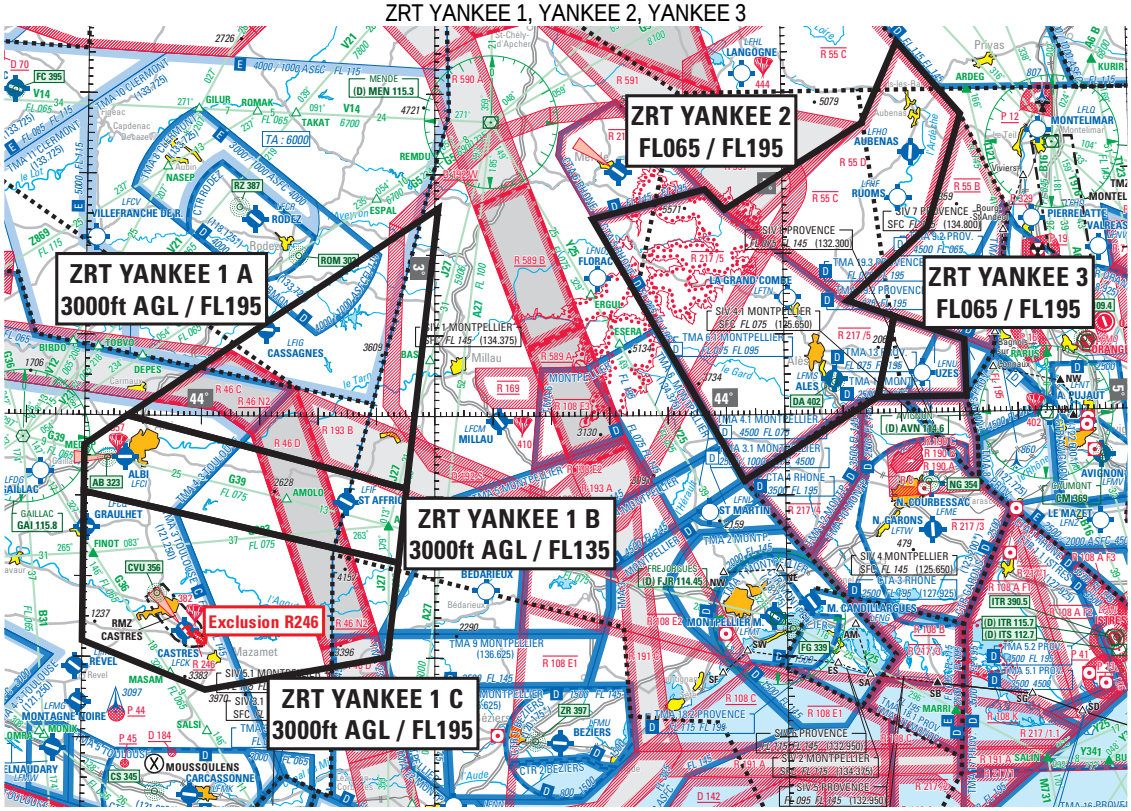

DATES ET HEURES D'ACTIVITÉ
Zones POKER TERRESTRE ZRT YANKEE 1, YANKEE 2 ET YANKEE 3 : 08 décembre 2020 : 2200-2359 09 décembre 2020 : 0000-0230 Report possible de 24 heures mêmes horaires

INFORMATION DES USAGERS	
Activité réelle connue de :	
ACC MARSEILLE :	fréquences de contrôle
ACC BORDEAUX (Yankee 1):	fréquences de contrôle
TOULOUSE APP:	fréquences de contrôle
CLERMONT INFO / APP:	119.375 MHz / 133.725 MHz
MONTPELLIER CTL:	130.855 MHZ / 131.055 MHz / 127.280 MHz
MONTPELLIER INFO:	134.375 MHz / 136.625 MHz
CAMARGUE CTL :	127.925 MHz
LYON INFO (Yankee2):	135.200 MHz
PROVENCE APP / INFO:	134.800 MHz / 132.300 MHz
ISTRES APP:	131.000 MHz / 278.675 MHz
RAMBERT (CDC de Lyon Mont Verdun) :	143.550 MHz / 317.500 MHz
MARINA (CDC de Mont de Marsan):	143.550 MHz / 317.500 MHz

CONDITIONS DE PENETRATION
ZRT YANKEE 1 et YANKEE 2. CAG/CAM : contournement obligatoire sauf pour : - les aéronefs participant à l'exercice, - les aéronefs assurant des missions d'assistance, de sauvetage ou de sécurité publique, lorsque le contournement n'est pas compatible avec l'exécution de ces missions et après notification auprès du Centre de Détection et de Contrôle concerné via le Détachement Civil de Coordination. ZRT YANKEE 3. CAG/CAM : contournement obligatoire sauf pour : - les aéronefs contrôlés par RHONE CTL, - les aéronefs participant à l'exercice, - les aéronefs assurant des missions d'assistance, de sauvetage ou de sécurité publique, lorsque le contournement n'est pas compatible avec l'exécution de ces missions et après notification auprès du Centre de Détection et de Contrôle concerné via le Détachement Civil de Coordination.

© SIA

STATUT
Zones réglementées temporaires (ZRT). Ces zones coexistent avec les espaces aériens contrôlés avec lesquels elles interfèrent et se substituent aux portions de zones réglementées avec lesquelles elles interfèrent.

GESTIONNAIRES
ZRT YANKEE 1 et YANKEE 2 : RAMBERT (CDC de Lyon Mont Verdun) ou en cas d'indisponibilité technique, CDC de remplacement. ZRT YANKEE 3 : RHONE CTL.

SERVICES RENDUS
CAM : Les services de contrôle, d'information de vol et d'alerte sont rendus dans les ZRT par les organismes gestionnaires. CAG : Dans les parties des ZRT qui coexistent avec les espaces aériens contrôlés, les organismes de contrôle habituels rendent, aux usagers autorisés à pénétrer, les services de la circulation aérienne conformément à la classe des espaces aériens contrôlés précités.

LIMITES LATERALES ET VERTICALES	
ZRT YANKEE 1 A 44°25'48.35'' N - 003°00'35.51'' E 43°59'57.95'' N - 002°07'16.06'' E 43°51'02.28'' N - 002°55'08.82'' E 44°25'48.35'' N - 003°00'35.51'' E 3000FT AGL / FL195	ZRT YANKEE 1 B 43°59'57.96'' N - 002°07'16.06'' E 43°56'18.09'' N - 001°59'59.92'' E 43°50'30.00'' N - 002°00'00.00'' E 43°41'50.37'' N - 002°53'46.86'' E 43°51'02.28'' N - 002°55'08.82'' E 43°59'57.96'' N - 002°07'16.06'' E 3000FT AGL / FL135
ZRT YANKEE 1 C 43°50'30.00'' N - 002°00'00.00'' E 43°41'51.63'' N - 002°53'47.30'' E 43°30'06.63'' N - 002°51'58.28'' E 43°26'00.00'' N - 002°21'00.00'' E 43°32'00.00'' N - 002°00'00.00'' E 43°50'30.00'' N - 002°00'00.00'' E A l'exclusion de la zone LF-R 246 3000FT AGL / FL195	ZRT YANKEE 2 44°46'05''N - 004°20'08''E 44°37'00''N - 004°31'00''E 44°23'00''N - 004°25'00''E 44°14'00''N - 004°11'00''E 44°12'00''N - 004°19'00''E 44°02'00''N - 004°16'00''E 43°51'51''N - 003°52'59''E 44°24'26''N - 003°27'12''E 44°28'01''N - 003°46'36''E 44°25'30''N - 003°50'00''E 44°36'01''N - 004°13'51''E 44°46'05''N - 004°20'08''E FL065 / FL195
ZRT YANKEE 3 44°12'00''N - 004°19'00''E 44°09'00''N - 004°31'00''E 44°02'00''N - 004°31'13''E 44°02'00''N - 004°16'00''E 44°12'00''N - 004°19'00''E FL065 / FL195	

© SIA

ZRT ZOULOU 1 et ZOULOU 2

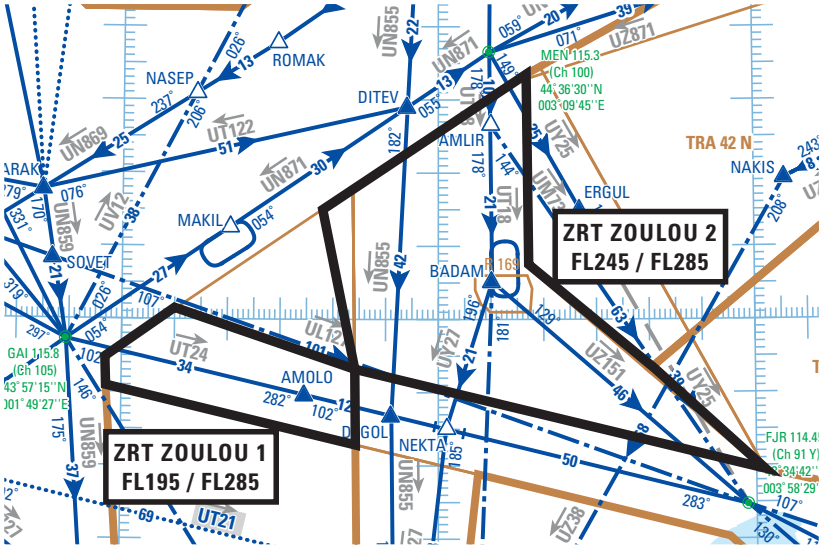

DATES ET HEURES D'ACTIVITÉ
Zones POKER TERRESTRE ZRT ZOULOU 1 et ZRT ZOULOU 2 08 décembre 2020 :2200-2359 09 décembre 2020 : 0000-0130 Report possible de 24 heures mêmes horaires.

INFORMATION DES USAGERS
Activité réelle connue de : ZRT ZOULOU 1 : ACC BORDEAUX : fréquences de contrôle MARINA : 143.550 MHz / 317.500 MHz (CDC Mont de Marsan) ZRT ZOULOU 2 : ACC BORDEAUX : fréquences de contrôle ACC MARSEILLE : fréquences de contrôle RAMBERT :143.550 MHz / 317.500 MHz (CDC Lyon Mont Verdun)

CONDITIONS DE PENETRATION
CAG/CAM, contournement obligatoire sauf pour les aéronefs participant à l'exercice.

STATUT
Zones réglementées temporaires (ZRT) qui se substituent aux portions d'espaces aériens contrôlés et de zones réglementées avec lesquelles elles interfèrent.

GESTIONNAIRES
ZRT ZOULOU 1 : MARINA (CDC de Mont de Marsan) ou en cas d'indisponibilité technique, CDC de remplacement. ZRT ZOULOU 2 : RAMBERT (CDC de Lyon Mont-Verdun) ou en cas d'indisponibilité technique, CDC de remplacement.

SERVICES RENDUS
A l'intérieur de ces zones : CAM : Les services de contrôle, d'information de vol et d'alerte sont rendus dans les ZRT par les organismes gestionnaires. CAG : Les services d'information de vol et d'alerte.

LIMITES LATERALES ET VERTICALES	
ZRT ZOULOU 1	ZRT ZOULOU 2
43°50'53.00" N,001°57'06.00" E 43°54'47.00" N,001°56'54.00" E 44°01'30.00" N,002°10'00.00" E 43°53'12.00" N,002°44'12.00" E 43°42'52.00" N,002°44'21.00" E 43°50'53.00" N,001°57'06.00" E FL195 / FL285	44°15'00.00" N - 002°38'00.00" E 44°33'30.00" N - 003°16'48.00" E 44°07'31.00" N - 003°17'10.00" E 43°53'11.00" N - 003°41'00.00" E 43°39'26.00" N - 004°01'36.00" E 43°53'12.00" N - 002°44'12.00" E 44°15'00.00" N - 002°38'00.00" E FL245 / FL285

© SIA

DISPOSITIONS COMPLEMENTAIRES
Choix du plan POKER. En fonction des prévisions météorologiques, le SC5 AIR PLANS opte le jour J à 11h00 pour la mise en œuvre d'un plan: - POKER "TERRESTRE " : J1, J1 Bis, J2, J3Bis, J4, J7, T1, T2, Q1N, Q1C, Q1S-INF, Q1S-SUP, Q2, Q3, Q5, Q6, Q7 Y1A, Y1B, Y1C, Y2, Y3, Z1, Z2. Activités complémentaires : (report possible de 24 heures) : - LF-TSA 40 (FL195 / FL335) du 08/12/20 à 21h30 au 09/12/20 à 03h30 - LF-TSA 42 N et S (FL195/FL325) du 08/12/20 à 22h00 au 09/12/20 à 02h30 - FR03 (spare TSA 40) (FL 320) du 08/12/20 à 21h00 au 09/12/20 à 03h30 - LF-R55B (à l'exclusion de l'AWY T121) du 08/12/20 à 22h15 au 09/12/20 à 02h30 *(Orange gestionnaire cf.protcole)* - LF-TSA200A (FL195 / FL325) du 08/12/20 à 23h15 au 09/12/20 à 03h30 - LF-R34A2 (FL065/FL195) du 08/12/20 à 23h00 au 09/12/20 à 03h30 - LF-R49H2 (FL065/FL195) du 08/12/20 à 21h45 au 09/12/20 à 03h30 - LF-R217-5, 6 ne seront pas activées du 08/12/20 à 21h15 au 09/12/20 à 02h30 - LF-R55C et LF-R55D ne seront pas activées du 08/12/20 à 21h15 au 09/12/20 à 02h30 - LF-R217-1, LF-R217-2, LF-R217-3, R217-4 pourront être activées par RHONE CTL - LF-R 368 A, B, C1, C2 du 08/12/20 à 22h20 au 09/12/20 à 02h30 - LF-R 68 A, B, C, D du 08/12/20 à 22h20 au 09/12/20 à 02h30 La FR 03 sera uniquement utilisée (en version POKER « NOMINAL » ou POKER « TERRESTRE » en spare de la TSA 40 en cas d'orages.

Des FUA EU restrictions sont mises en place sur les ZRT suivantes:

- ZRT QUEBEC 1N
- ZRT QUEBEC 1C
- ZRT QUEBEC 1S-INF
- ZRT QUEBEC 1S-SUP
- ZRT QUEBEC 2
- ZRT QUEBEC 3
- ZRT QUEBEC 5
- ZRT QUEBEC 6
- ZRT QUEBEC 7
- ZRT JULIET 4
- ZRT ZOULOU 1
- ZRT ZOULOU 2

ORGANISMES A CONTACTER	
Avant l'exercice : CFAS / BRIGADE OPERATIONNELLE / SC5 AIR PLANS ELEMENT AIR RATTACHE 921 95155 TAVERNY CEDEX Téléphone : 01 82 41 36 55 / 01 82 41 38 81 ADRESSE TELEGRAPHIQUE AFTN : LFPJZXVS CFAS / BRIGADE OPERATIONNELLE : 01 532X Pour SC5 AIR PLANS / BUREAU DIVISION CHASSE.	Pendant l'exercice : Organisme GESTIONNAIRE de l'espace (OGE)

© SIA