Service de l'Information Aéronautique
DSNA

Liberté • Égalité • Fraternité
RÉPUBLIQUE FRANÇAISE

Tél : 05 57 92 57 95 ou 57 97
e-mail : sia.supaip@aviation-civile.gouv.fr
Internet : www.sia.aviation-civile.gouv.fr

SUP AIP 311/19

Date de publication : 24 OCT

Objet : Création de 13 zones interdites temporaires (ZIT) en FIR Marseille LFMM

En vigueur : Du 7 novembre 2019 au 6 mai 2020

Lieu : FIR : Marseille LFMM - AD : Grenoble le Versoud LFLG, Hyères le Palyvestre LFTH, Solenzara LFKS, Le Luc-Le Cannet LFMC, Orange Caritat LFMO

1. ZIT Serra di Pigno

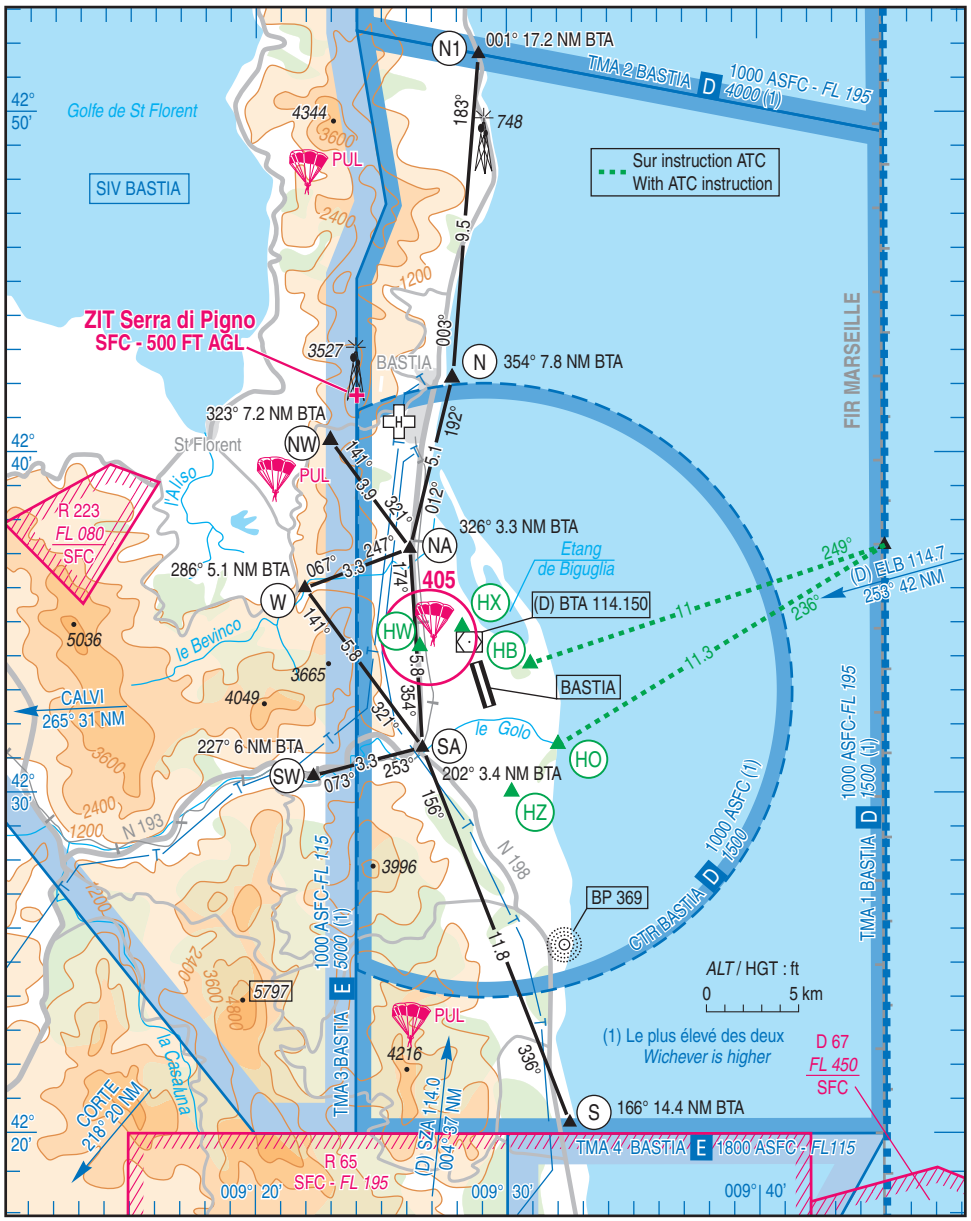

Extrait VAC AD 2 LFKB APP 01 en vigueur le 20 JUN 2019

ACTIVITÉ
Interdiction de survol d'installations défense spécifiques.

DATES ET HEURES D'ACTIVITÉ
H24

GESTIONNAIRE
NIL

CONDITIONS DE PÉNÉTRATION
CAG/CAM : pénétration interdite, y compris les aéronefs circulant sans personne à bord, à l'exception : - des aéronefs assurant des missions d'assistance, de sauvetage ou de sécurité publique, lorsque la mission ne permet pas le contournement de la zone ; - des aéronefs de la défense, y compris les aéronefs d'Etat télépilotés.

STATUT
Zone interdite temporaire (ZIT)

SERVICES RENDUS
Information de vol et alerte

LIMITES LATERALES ET VERTICALES
ZIT Serra di Pigno **Limites latérales :** 42°41'44.00" N,009°24'00.10" E 42°41'43.00" N,009°23'54.00" E 42°41'37.00" N,009°23'53.00" E 42°41'35.00" N,009°23'58.00" E 42°41'38.00" N,009°24'03.00" E 42°41'42.00" N,009°24'03.00" E 42°41'44.00" N,009°24'00.10" E **Limites verticales :** SFC / 500ft AGL

FR
© SIA

2. ZIT Montbonnot-St-Martin (FIR Marseille LFMM - AD : Grenoble le Versoud LFLG)

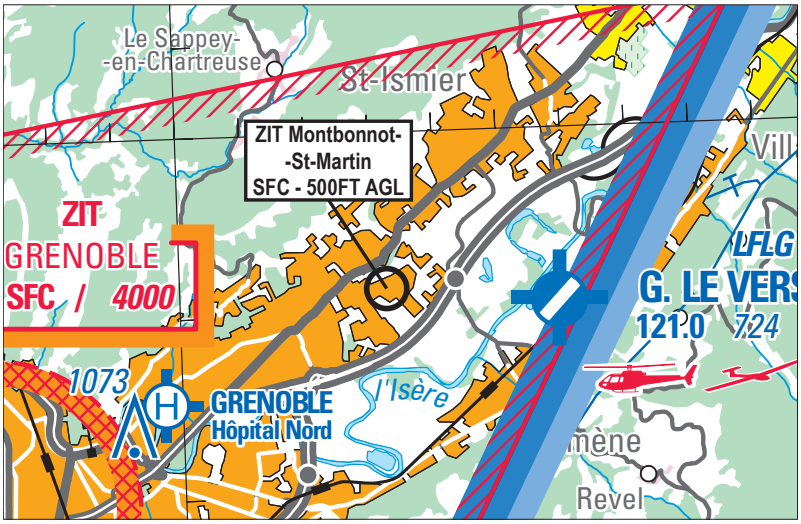

Extrait carte au 1 / 250 000 « Lyon Vallée du Rhône » édition 1-2019

ACTIVITÉ
Interdiction de survol d'installations spécifiques Défense.

DATES ET HEURES D'ACTIVITÉ
H24

GESTIONNAIRE
Nil

CONDITIONS DE PÉNÉTRATION
CAG/CAM : pénétration interdite, y compris les aéronefs circulant sans personne à bord, à l'exception : - des aéronefs assurant des missions d'assistance, de sauvetage ou de sécurité publique lorsque la mission ne permet pas le contournement de la zone ; - des aéronefs de la défense, y compris les aéronefs d'Etat télépilotés.

STATUT
Zone interdite temporaire

SERVICES RENDUS
Information de vol et alerte

LIMITES LATERALES ET VERTICALES
Limites latérales : cercle de 0.22 Nm (407 mètres) de rayon centré sur 45°13'16.0223''N-005°48'14.2426''E **Limites verticales** : SFC - 500FT AGL

© SIA

3. ZIT Hyères le Palyvestre LFTH

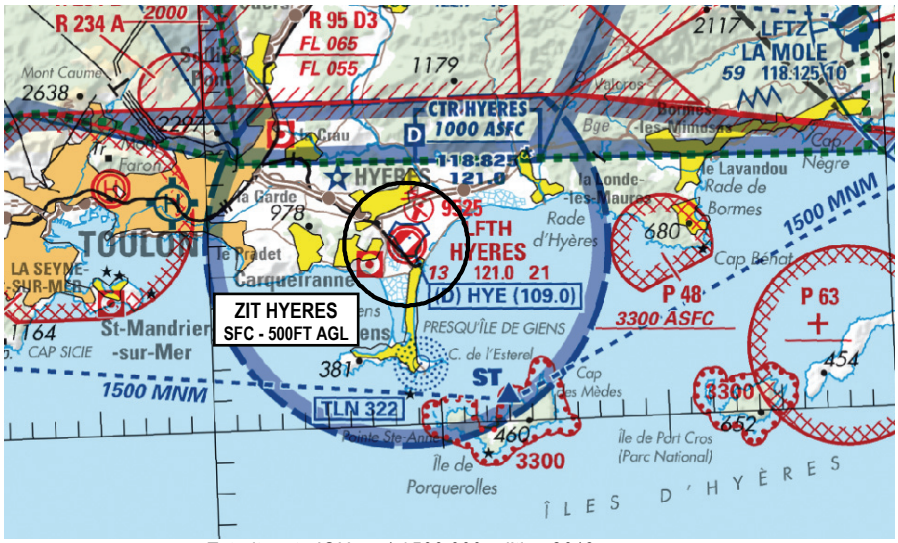

Extrait carte IGN au 1 / 500 000 édition 2019

ACTIVITÉ
Interdiction de survol d'installations défense spécifiques

DATES ET HEURES D'ACTIVITÉ
H24

GESTIONNAIRE
TWR Hyères

STATUT
Zone interdite temporaire qui coexiste avec les espaces aériens avec lesquels elle interfère.

CONDITIONS DE PENETRATION
CAG/CAM : pénétration interdite, y compris les aéronefs circulant sans personne à bord, à l'exception : - des aéronefs assurant des missions d'assistance, de sauvetage ou de sécurité publique lorsque la mission ne permet pas le contournement de la zone ; - des aéronefs de la défense, y compris les aéronefs d'Etat télépilotés ; - des aéronefs en provenance ou à destination de l'AD de Toulon Hyères ayant obtenu l'autorisation du gestionnaire ; - des activités aéronautiques régies par protocole avec le gestionnaire qui restent utilisables.

SERVICES RENDUS
Information et alerte

LIMITES LATERALES ET VERTICALES
ZIT AD HYERES LE PALYVESTRE LFTH Cercle de 2 NM centré sur 43°05'50"N 006°08'46"E (ARP) SFC - 500 ft AGL

FR
© SIA

4. ZIT Bec de l'Aigle (FIR : Marseille LFMM)

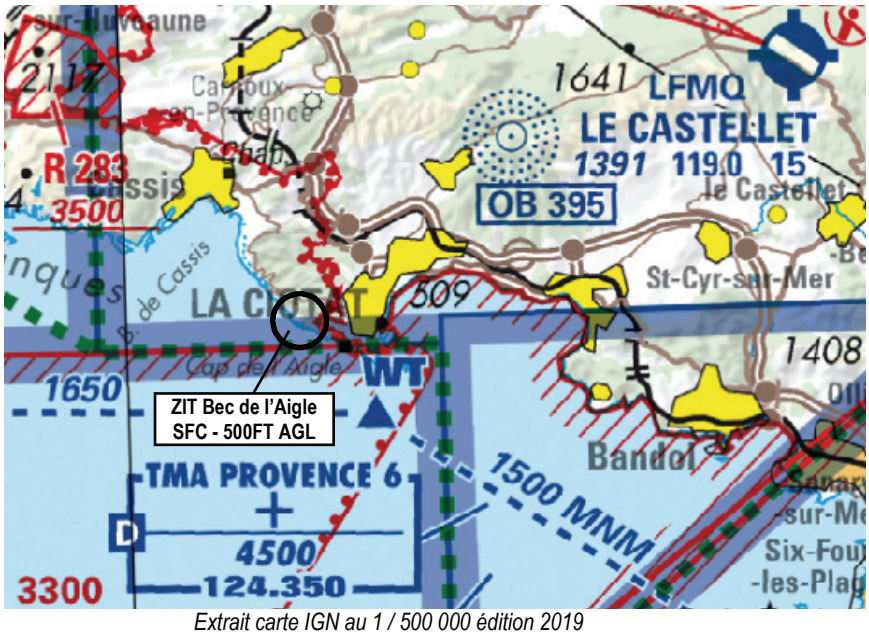

Extrait carte IGN au 1 / 500 000 édition 2019

ACTIVITÉ
Interdiction de survol d'installations défense spécifiques

DATES ET HEURES D'ACTIVITÉ
H24

GESTIONNAIRE
CECMED

STATUT
Zone interdite temporaire qui coexiste avec les espaces aériens avec lesquels elle interfère.

SERVICES RENDUS
Information et alerte

LIMITES LATERALE ET VERTICALES
Cercle de 0.5 NM centré sur 43°10'29"N 005°34'26"E. SFC - 500 ft AGL

CONDITIONS DE PENETRATION
CAG/CAM : pénétration interdite, y compris pour les aéronefs circulant sans personne à bord, à l'exception : - des aéronefs assurant des missions d'assistance, de sauvetage ou de sécurité publique lorsque la mission ne permet pas le contournement de la zone ; - des aéronefs de la défense, y compris les aéronefs d'Etat télé pilotés.

FR
© SIA

5. ZIT La Couronne

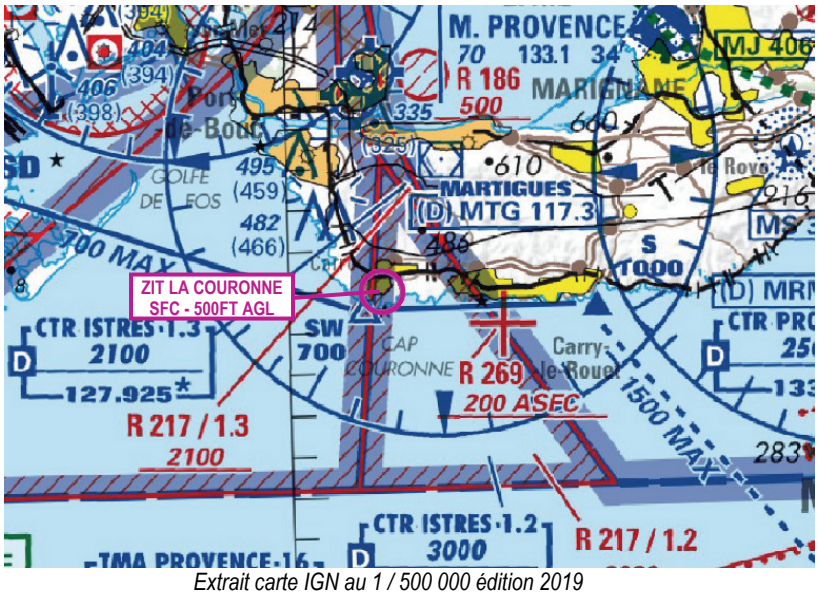

Extrait carte IGN au 1 / 500 000 édition 2019

ACTIVITÉ
Interdiction de survol d'installations défense spécifiques

DATES ET HEURES D'ACTIVITÉ
H24

GESTIONNAIRE
CECMED

STATUT
Zone interdite temporaire (ZIT) qui coexiste avec les espaces aériens avec lesquels elle interfère.

SERVICES RENDUS
Information et alerte

LIMITES LATERALE ET VERTICALES
Cercle de 0.5 NM centré sur 43°20'00"N 005°03'07"E SFC - 500 ft AGL

CONDITIONS DE PENETRATION
CAG/CAM : pénétration interdite, y compris les aéronefs circulant sans personne à bord, à l'exception : - des aéronefs assurant des missions d'assistance, de sauvetage ou de sécurité publique lorsque la mission ne permet pas le contournement de la zone ; - des aéronefs de la défense, y compris les aéronefs d'Etat télé pilotés.

© SIA

6. ZIT La Lazarine (FIR : Marseille LFMM - AD : Hyères le Palyvestre LFTH)

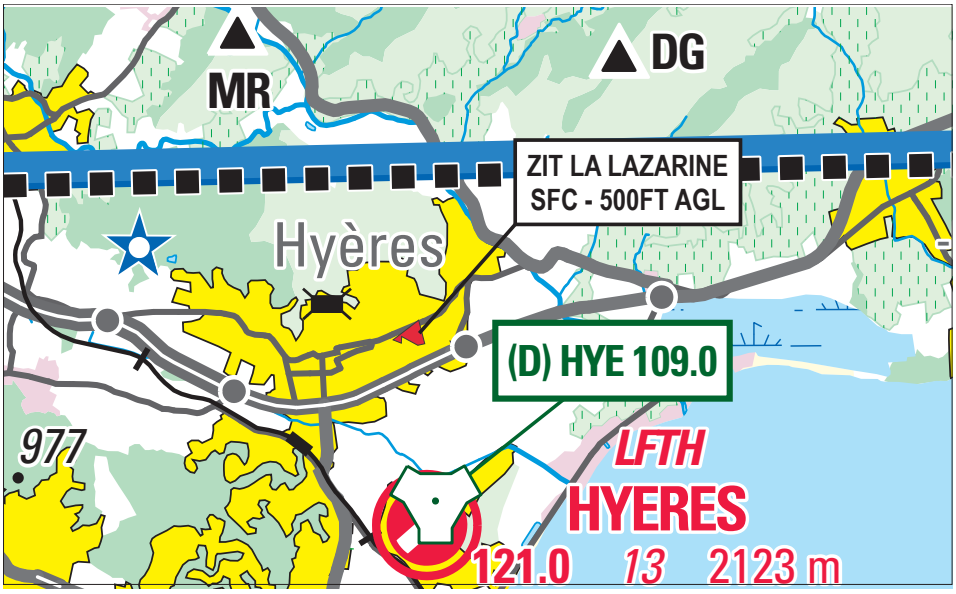

Extrait carte SIA « Nice Côte d'Azur » au 1 / 250 000 édition 1 - 2019

ACTIVITÉ
Interdiction de survol d'installations défense spécifiques.

DATES ET HEURES D'ACTIVITÉ
H24

GESTIONNAIRE
NIL

CONDITIONS DE PÉNÉTRATION
CAG/CAM : pénétration interdite, y compris les aéronefs circulant sans personne à bord, à l'exception : - des aéronefs assurant des missions d'assistance, de sauvetage ou de sécurité publique lorsque la mission ne permet pas le contournement de la zone; - les aéronefs de la défense, y compris les aéronefs d'Etat télépilotés.

STATUT
Zone interdite temporaire qui coexiste avec les espaces aériens avec lesquels elle interfère.

SERVICES RENDUS
Les services sont rendus conformément au statut des espaces avec lesquels la ZIT interfère.

LIMITES LATERALES ET VERTICALES
ZIT LA LAZARINE **Limites latérales** : 43°07'24.40" N,006°08'45.60" E 43°07'13.30" N,006°08'48.90" E 43°07'12.70" N,006°08'44.40" E 43°07'17.10" N,006°08'34.30" E 43°07'14.00" N,006°08'33.90" E 43°07'15.70" N,006°08'28.70" E 43°07'24.40" N,006°08'45.60" E **Limites verticales** : SFC / 500FT AGL

FR
© SIA

7. ZIT Pradère (FIR : Marseille LFMM - AD : Hyères le Palyvestre LFTH)

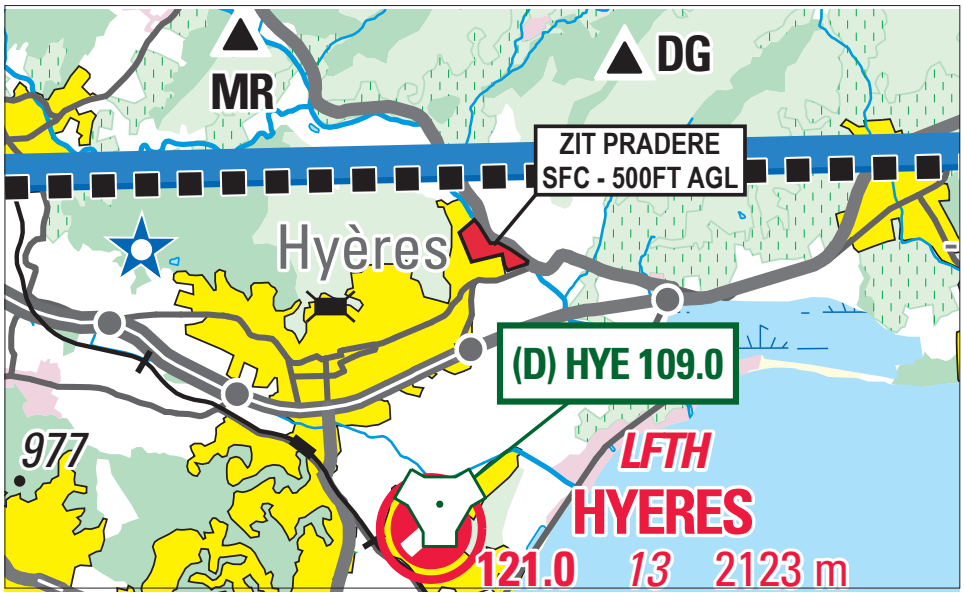

Extrait carte SIA « Nice Côte d'Azur » au 1 / 250 000 édition 1 - 2019

ACTIVITÉ
Interdiction de survol d'installations défense spécifiques.

DATES ET HEURES D'ACTIVITÉ
H24

GESTIONNAIRE
NIL

CONDITIONS DE PÉNÉTRATION
CAG/CAM : pénétration interdite, y compris les aéronefs circulant sans personne à bord, à l'exception : - des aéronefs assurant des missions d'assistance, de sauvetage ou de sécurité publique lorsque la mission ne permet pas le contournement de la zone ; - des aéronefs de la défense, y compris les aéronefs d'Etat télépilotés.

STATUT
Zone interdite temporaire qui coexiste avec les espaces aériens avec lesquels elle interfère.

SERVICES RENDUS
Les services sont rendus conformément au statut des espaces avec lesquels la ZIT interfère.

LIMITES LATERALES ET VERTICALES
ZIT PRADERE **Limites latérales** : 43°08'05.60" N,006°09'11.10" E 43°08'11.30" N,006°09'21.00" E 43°08'08.60" N,006°09'23.90" E 43°08'00.10" N,006°09'30.50" E 43°08'00.10" N,006°09'35.90" E 43°07'56.80" N,006°09'43.40" E 43°07'51.10" N,006°09'53.90" E 43°07'49.80" N,006°09'53.40" E 43°07'47.10" N,006°09'41.00" E 43°07'49.40" N,006°09'39.10" E 43°07'54.70" N,006°09'37.80" E 43°07'51.80" N,006°09'18.10" E 43°08'05.60" N,006°09'11.10" E **Limites verticales** : SFC / 500FT AGL

FR
© SIA

8. ZIT Le Luc (FIR : Marseille LFMM - AD : Le Luc Le Cannet LFMC)

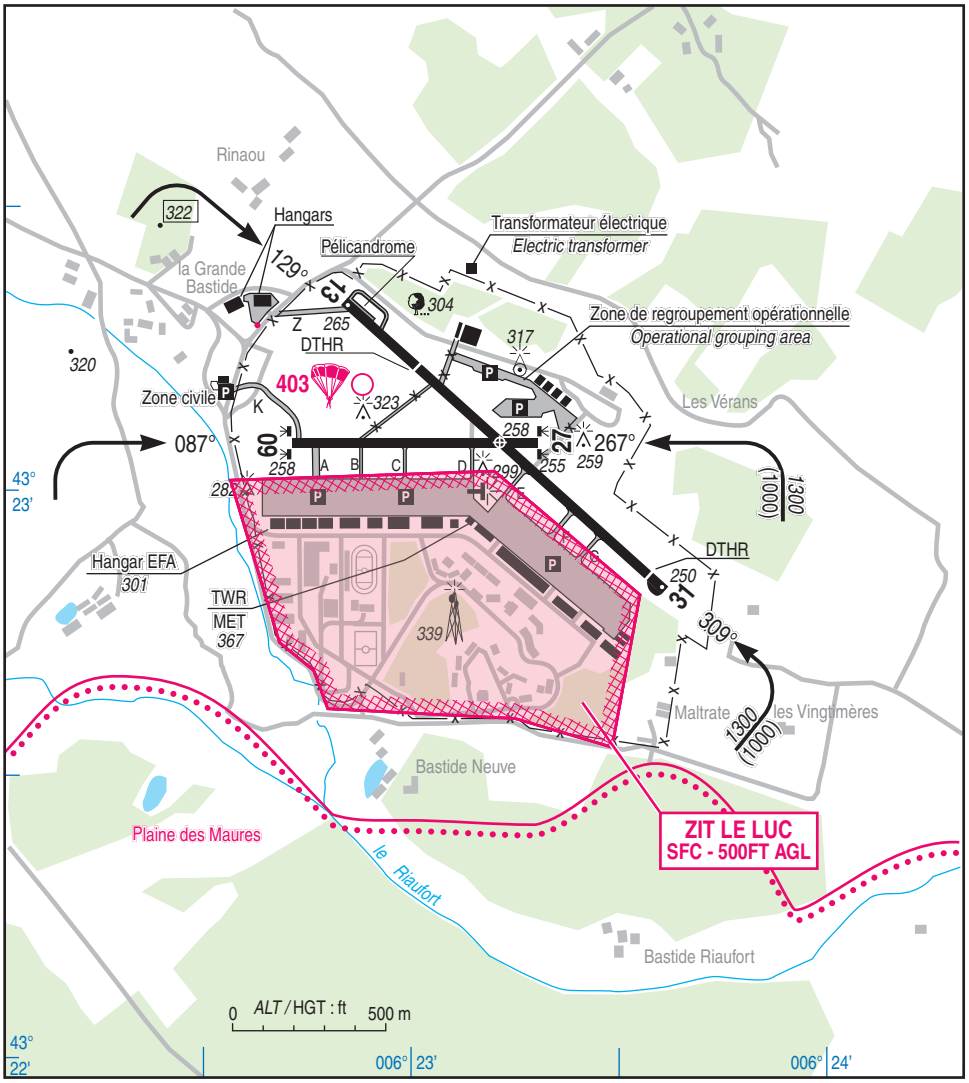

Extrait carte DIA VAC « AD 2 LFMC ATT 01 » en vigueur le 20 JUN 2019

ACTIVITÉ
Interdiction de survol d'installations Défense spécifiques.

DATES ET HEURES D'ACTIVITÉ
H24

GESTIONNAIRE
Le Luc TWR

CONDITIONS DE PÉNÉTRATION
CAG/CAM : pénétration interdite, y compris les aéronefs circulant sans personne à bord, à l'exception : - des aéronefs assurant des missions d'assistance, de sauvetage ou de sécurité publique lorsque la mission ne permet pas le contournement de la zone; - des aéronefs de la défense, y compris les aéronefs d'Etat télépilotés non habités; - des aéronefs en provenance ou à destination de l'aérodrome de Le Luc-Le Cannet ayant obtenu l'autorisation du gestionnaire.

STATUT
Zone interdite temporaire (ZIT) qui coexiste avec la zone LF-R 95 A lorsqu'elle est active.

SERVICES RENDUS
Les services rendus sont conformes à ceux rendus dans la circulation d'aérodrome de Le Luc-Le Cannet (LFMC).

LIMITES LATERALES ET VERTICALES
Limites latérales 43°23'01"N, 006°22'34"E 43°23'02"N, 006°23'12"E 43°22'49"N, 006°23'33"E 43°22'33"N, 006°23'29"E 43°22'36"N, 006°23'15"E 43°22'37"N, 006°22'48"E 43°22'41"N, 006°22'46"E 43°22'44"N, 006°22'41"E 43°23'01"N, 006°22'34"E **Limites verticales** SFC / 500FT AGL

FR
© SIA

9. ZIT Lyon (FIR : Marseille LFMM - AD : Lyon Bron LFLY)

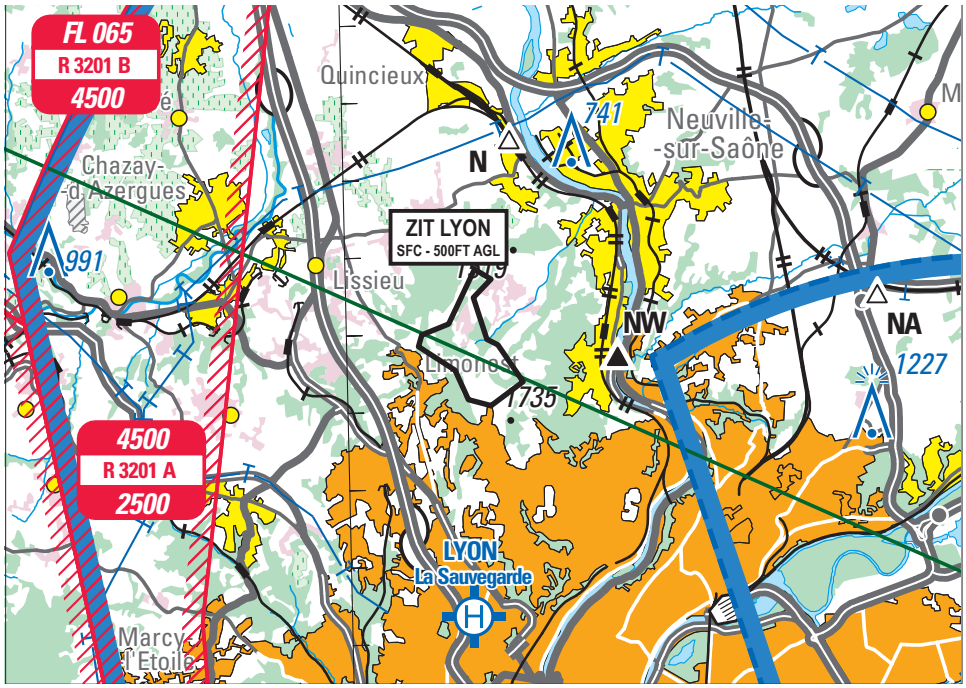

Extrait carte SIA au 1 / 250 000 « Lyon Vallée du Rhône » édition 1 - 2019

ACTIVITÉ
Interdiction de survol d'installations Défense spécifiques

DATES ET HEURES D'ACTIVITÉ
H24

GESTIONNAIRE
Nil

CONDITIONS DE PENETRATION
CAG/CAM : pénétration interdite, y compris les aéronefs circulant sans personne à bord, à l'exception : - des aéronefs assurant des missions d'assistance, de sauvetage ou de sécurité publique, lorsque la mission ne permet pas le contournement de la zone; - des aéronefs de la défense, y compris les aéronefs d'Etat télé pilotés.

STATUT
Zone interdite temporaire qui se substitue à l'espace aérien avec lequel elle interfère.

SERVICES RENDUS
Information de vol et alerte.

LIMITES LATERALES ET VERTICALES
ZIT LYON 45°51'50.00" N-004°47'22.00" E 45°51'42.00" N-004°47'40.00" E 45°51'28.00" N-004°47'20.00" E 45°50'55.46" N-004°47'34.00" E 45°50'51.00" N-004°47'46.00" E 45°50'22.00" N-004°48'13.00" E 45°50'04.00" N-004°47'37.00" E 45°50'09.00" N-004°47'12.00" E 45°50'32.00" N-004°46'58.00" E 45°50'51.00" N-004°46'18.00" E 45°51'00.00" N-004°46'22.00" E 45°51'08.00" N-004°46'52.00" E 45°51'50.00" N-004°47'22.00" E SFC - 500 FT AGL

© SIA

10. ZIT Mont Agel (FIR : Marseille LFMM)

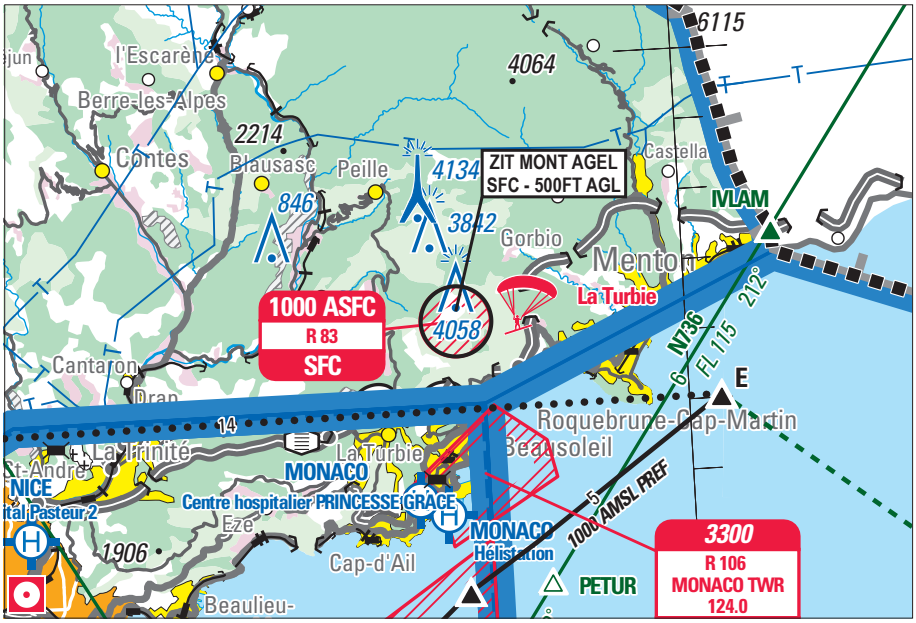

Extrait carte SIA « Nice Côte d'Azur » au 1 / 250 000 édition 1 - 2019

ACTIVITÉ
Interdiction de survol d'installations défense spécifiques

DATES ET HEURES D'ACTIVITÉ
H24

GESTIONNAIRE
Nil

CONDITIONS DE PÉNÉTRATION
CAG/CAM : pénétration interdite, y compris les aéronefs circulant sans personne à bord, à l'exception : - des aéronefs assurant des missions d'assistance, de sauvetage ou de sécurité publique lorsque la mission ne permet pas le contournement de la zone ; - les aéronefs de la défense, y compris les aéronefs d'Etat télépilotés.

STATUT
Zone interdite temporaire qui se substitue à la zone réglementée LF-R 83 Mont Agel

SERVICES RENDUS
Information de vol et alerte

LIMITES LATERALES ET VERTICALES
ZIT MONT AGEL **Limites latérales :** Cercle de 0.5 NM de rayon centré sur 43°46'17"N-007°25'30"E **Limites verticales :** SFC - 500FT AGL

FR
© SIA

11. ZIT) aérodrome d'Orange-Caritat (FIR : Marseille LFMM - AD : Orange Caritat LFMO)

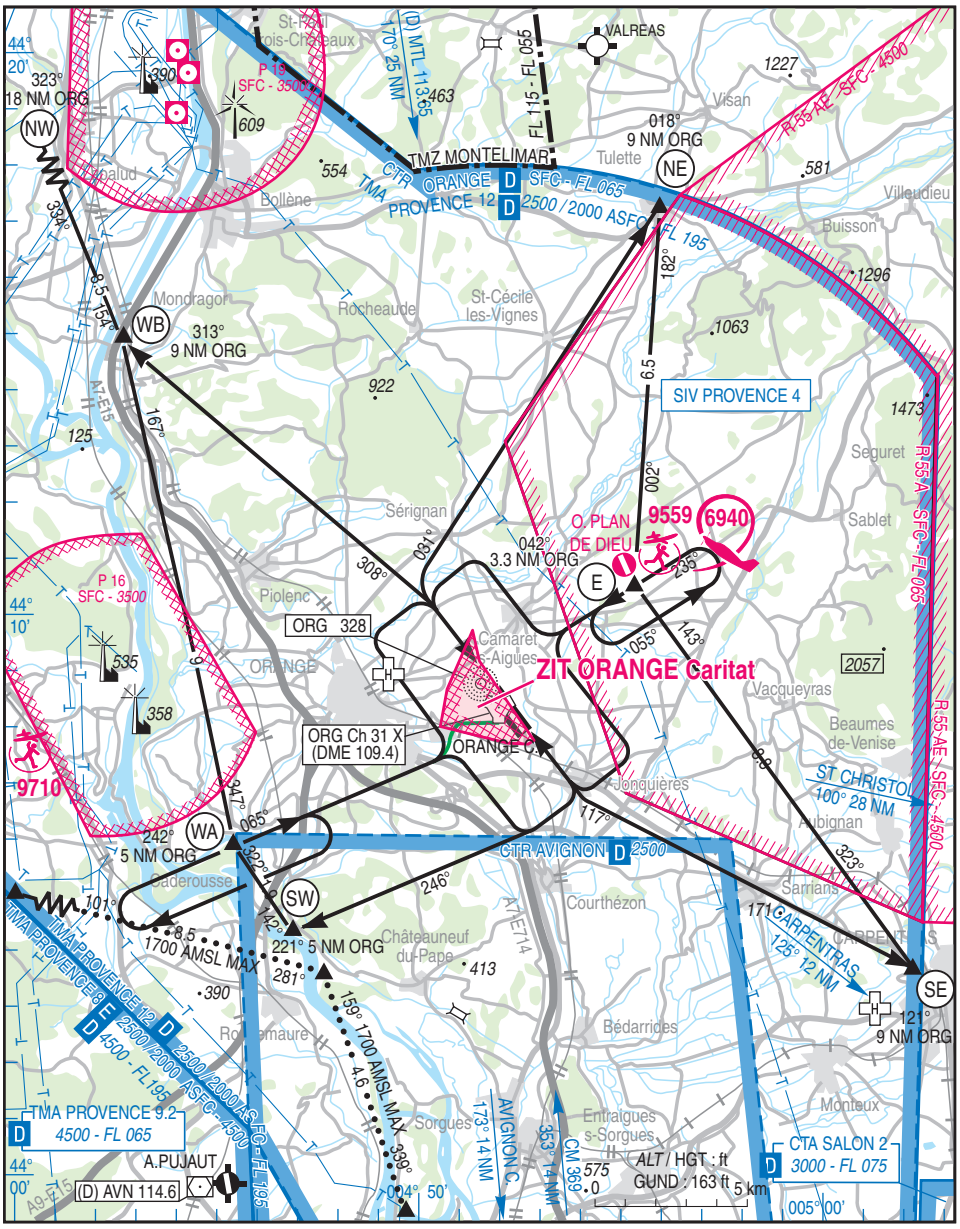

Extrait carte DIA VAC APP LFMO en vigueur le 06 DEC 2018

ACTIVITÉ
Interdiction de survol d'installations spécifiques Défense.

DATES ET HEURES D'ACTIVITÉ
H24

GESTIONNAIRE
Orange approche

CONDITIONS DE PENETRATION
CAG/CAM : pénétration interdite, y compris les aéronefs circulant sans personne à bord, à l'exception : - des aéronefs assurant des missions d'assistance, de sauvetage ou de sécurité publique lorsque la mission ne permet pas le contournement de la zone ; - des aéronefs de la défense, y compris les aéronefs d'Etat télé pilotés ; - des aéronefs ayant obtenu une autorisation des services de contrôle.

STATUT
Zone interdite temporaire qui coexiste avec à la CTR Orange lorsqu'elle active.

SERVICES RENDUS
Les services sont rendus conformément au statut des espaces avec lesquels la ZIT interfère.

LIMITES LATERALES ET VERTICALES
44°09'10.00" N, 004°51'30.00" E 44°07'45.00" N, 004°52'51.00" E 44°07'41.00" N, 004°52'42.00" E 44°07'42.00" N, 004°52'12.00" E 44°08'00.00" N, 004°50'30.00" E 44°08'00.00" N, 004°50'32.00" E 44°08'40.00" N, 004°50'42.00" E 44°09'43.00" N, 004°51'20.00" E 44°09'10.00" N, 004°51'30.00" E SFC / 500FT AGL

© SIA

12. ZIT Solenzara (FIR : Marseille LFMM - AD : Solenzara LFKS)

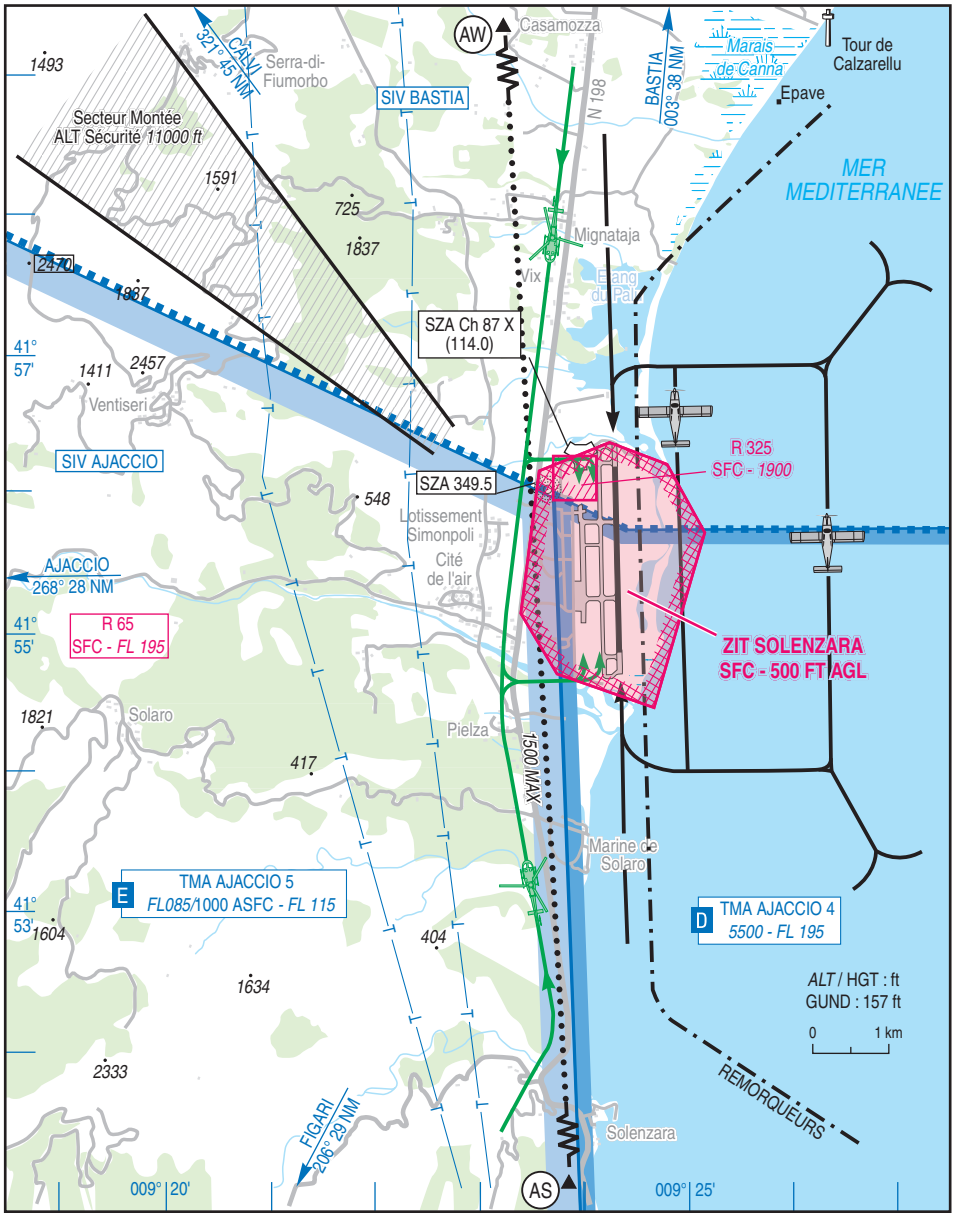

Extrait carte DIA « AD 2 LFKS APP 01 » en vigueur le 26 avril 2018

ACTIVITÉ
Interdiction de survol d'installations défense spécifiques

DATES ET HEURES D'ACTIVITÉ
H24

GESTIONNAIRE
Solenzara TWR

CONDITIONS DE PÉNÉTRATION
CAG/CAM : pénétration interdite, y compris les aéronefs circulant sans personne à bord, à l'exception : - des aéronefs assurant des missions d'assistance, de sauvetage ou de sécurité publique lorsque la mission ne permet pas le contournement de la zone ; - des aéronefs de la défense, y compris les aéronefs d'Etat télé pilotés ; - des aéronefs en contact radio bilatéral avec la tour de Solenzara.

STATUT
Zone interdite temporaire qui coexiste avec les espaces aériens avec lesquels elle interfère.

SERVICES RENDUS
Les services sont rendus conformément au statut des espaces avec lesquels la ZIT interfère.

LIMITES LATERALES ET VERTICALES
ZIT Solenzara 41°56'21.00" N,009°24'14.45" E 41°56'08.80" N,009°23'33.95" E 41°55'07.70" N,009°23'23.45" E 41°54'41.70" N,009°23'44.30" E 41°54'27.25" N,009°24'40.00" E 41°55'42.35" N,009°25'09.10" E 41°56'11.70" N,009°24'47.45" E 41°56'21.00" N,009°24'14.45" E SFC / 500ft AGL

© SIA

13. ZIT Sainte Baume (FIR : Marseille LFMM)

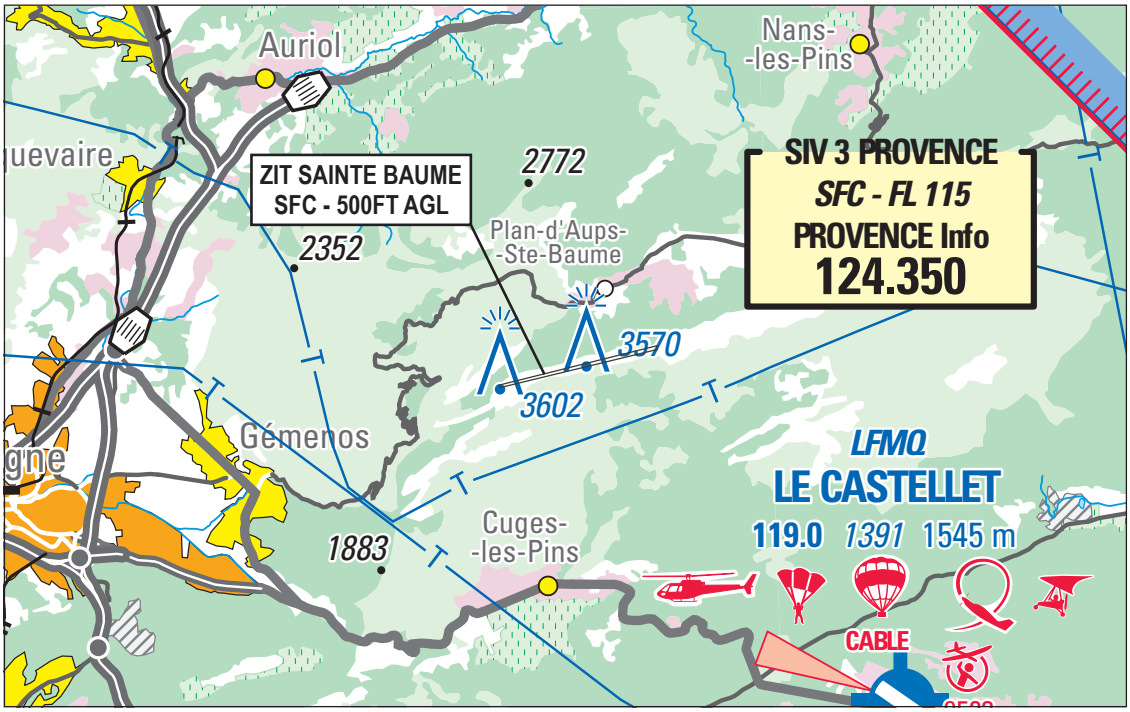

Extrait carte SIA « Marseille Delta du Rhône » au 1 / 250 000 édition 1 - 2019

ACTIVITÉ
Interdiction de survol d'installations défense spécifiques.

DATES ET HEURES D'ACTIVITÉ
H24

GESTIONNAIRE
NIL

CONDITIONS DE PÉNÉTRATION
CAG/CAM : pénétration interdite, y compris les aéronefs circulant sans personne à bord, à l'exception : - des aéronefs assurant des missions d'assistance, de sauvetage ou de sécurité publique lorsque la mission ne permet pas le contournement de la zone ; - des aéronefs de la défense télépilotés ; - de l'activité de la fédération française de vol libre située sur le massif.

STATUT
Zone interdite temporaire (ZIT) qui se substitue aux espaces aériens avec lesquels elle interfère.

SERVICES RENDUS
Information de vol et alerte

LIMITES LATERALES ET VERTICALES
ZIT SAINTE BAUME 43°18'43.30" N, 005°41'20.00" E 43°18'41.60" N, 005°41'20.50" E 43°19'03.00" N, 005°43'42.30" E 43°19'05.44" N, 005°43'42.00" E 43°18'43.30" N, 005°41'20.00" E SFC / 500 FT AGL

FR
© SIA