

CARTE D'OBSTACLES D'AERODROME - OACI - TYPE A
Aerodrome Obstacle Chart - ICAO - Type A

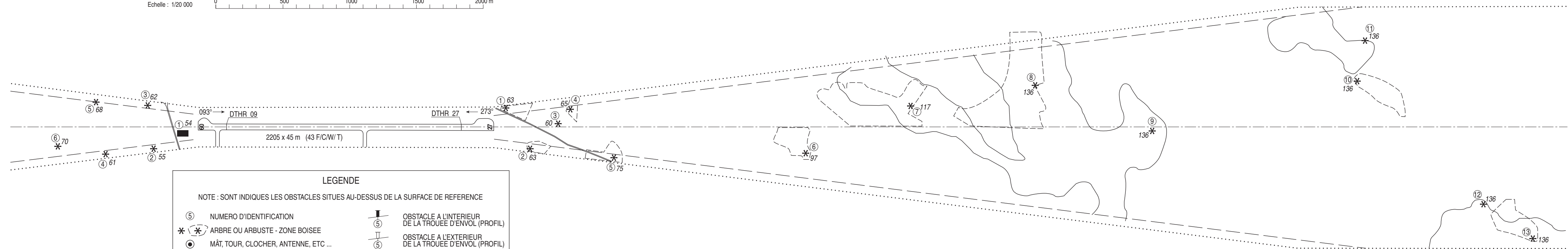
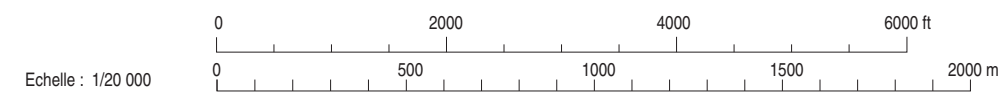
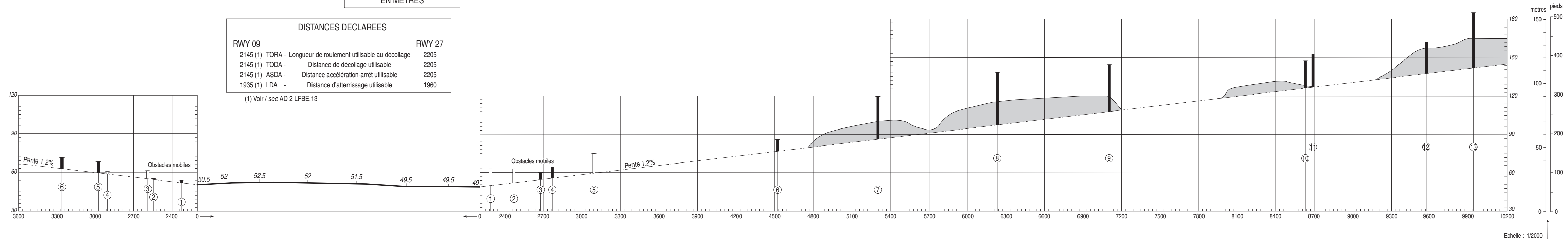
BERGERAC DORDOGNE PERIGORD
RWY 09/27

VAR 1°E (2025)

DIMENSIONS ET ALTITUDES
EN METRES

DISTANCES DECLAREES	
RWY 09	RWY 27
2145 (1) TORA - Longueur de roulement utilisable au décollage	2205
2145 (1) TODA - Distance de décollage utilisable	2205
2145 (1) ASDA - Distance accélération-arrêt utilisable	2205
1935 (1) LDA - Distance d'atterrissage utilisable	1960

(1) Voir / see AD 2 LFBE.13



LEGENDE

NOTE : SONT INDICES LES OBSTACLES SITUES AU-DESSUS DE LA SURFACE DE REFERENCE

⑤ NUMERO D'IDENTIFICATION	▬ OBSTACLE A L'INTERIEUR DE LA TROUEE D'ENVOL (PROFIL)
* (X) ARBRE OU ARBUSTE - ZONE BOISEE	▬ OBSTACLE A L'EXTERIEUR DE LA TROUEE D'ENVOL (PROFIL)
● MÂT, TOUR, CLOCHER, ANTENNE, ETC...	▬ TROUEE D'ENVOL
■ BATIMENT OU CONSTRUCTION IMPORTANTE	⋯ ZONE DE RELEVÉ D'OBSTACLES
▬ OBSTACLE NATUREL A L'INTERIEUR DE LA TROUEE D'ENVOL (PROFIL)	

TOLERANCES CONFORMES AUX PRESCRIPTIONS DE LOACI